


















TATA Műemlék istálló - Lovas pálya SZABÁLYOZÁSI TERV - 2015 M = 1 : 2000

Készült az állami alapadatok felhasználásával

JELMAGYARÁZAT

	Szabályozás területi hatálya
	Szabályozási vonal-kialakítandó
	Szabályozási vonal telekhatáron
	Övezeti határ-kialakítandó
	Övezeti határ telekhatáron
	Telekhatár, épületkontúr
	Megszüntető jel
	Szabályozási szélesség
	Építési hely
	Régészeti érdekeltségű terület
	Helyi természetvédelmi terület-védő zóna
	Ramsari madárvédelmi terület határa
	Műemlék épület
	Műemléki jelentőségű terület határa
	Helyileg védett épület
	Hidrogeológiai védőidom "B" határa
	Lovas pálya határa
Kid-1	Különleges idegenforgalmi övezet
Kb-R	Különleges beépítésre nem szánt terület rendezvényi övezet
Vk-FT-In/2	Központi vegyes terület övezete
Zkp-1	Zöldterület, közpark övezete
KP-TÓS-3 és-2	Közpark, tóparti sétány övezetei
V-T-2	Vízgazdálkodási terület, tó övezete

Tervezés-ST BT.
Tatabánya, Tátra u. 1/A.
Településtervező:
LÁSZLÓ TIBOR
okl. építészmérnök
TT - 1/11 - 0086
Szakági közreműködő:
Környezetvédelem:
LAKI FERENC
környezetvédelmi szakmérnök
SzKV-hu, SzKV-le, SzKV-vf, SzKV-zr/11-392

