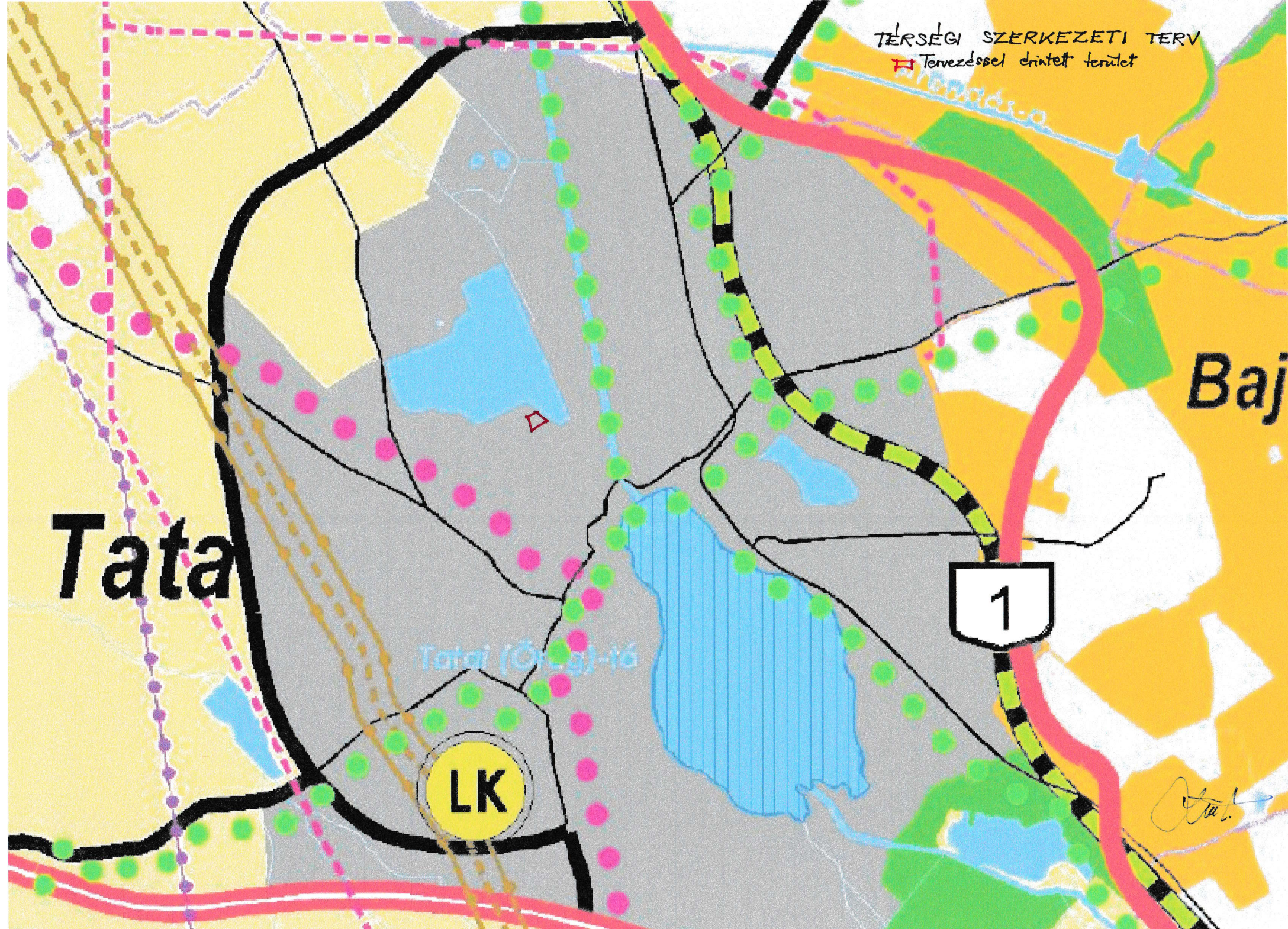


TERSEGI SZERVEZETI TERV

Tervezéssel érintett terület



Tata

Baj

Tatai (Öreg)-tó

LK

1

Tata



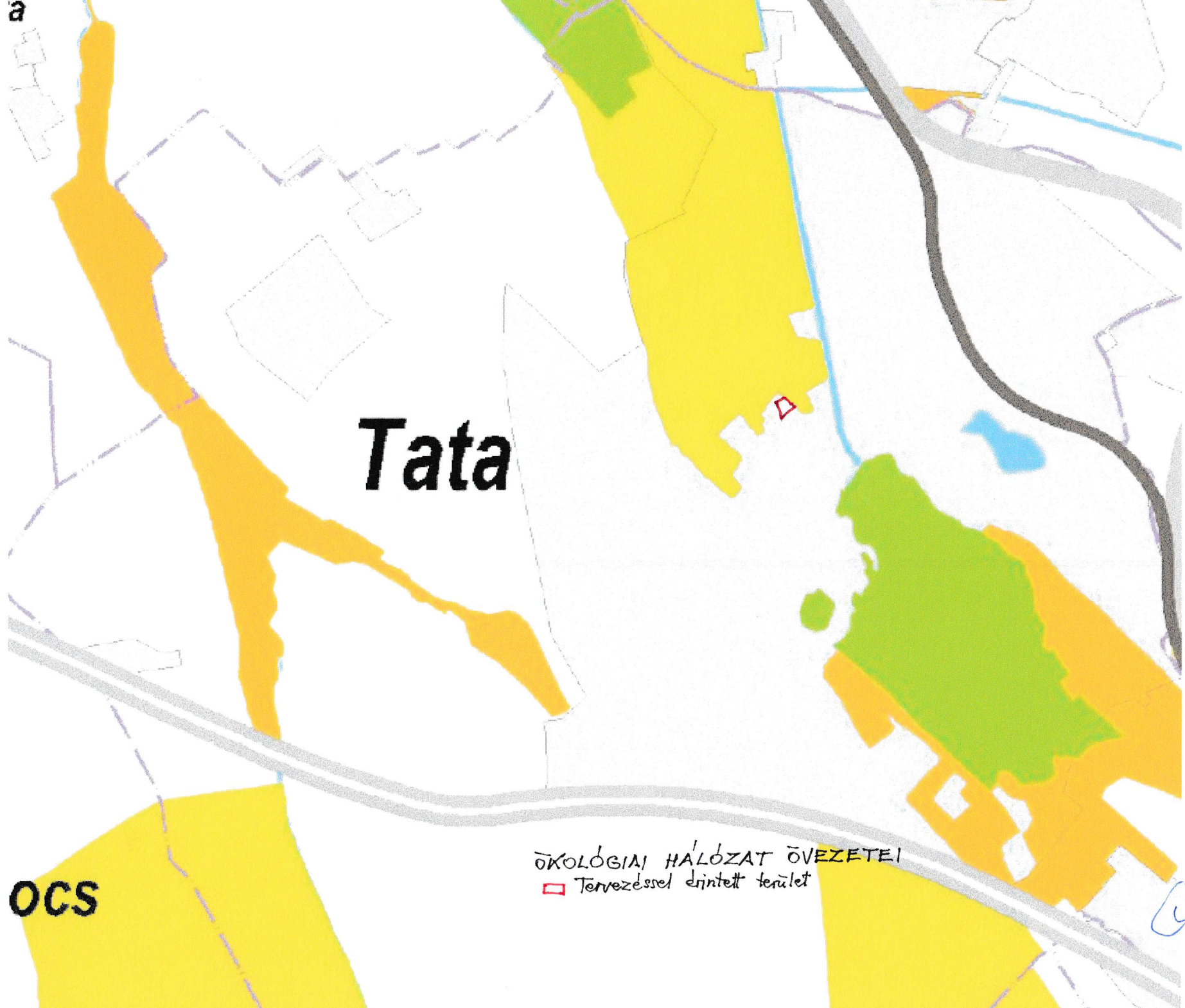
a

**Tata**

**OCS**

ÖKOLOGIAI HÁLÓZAT ÖVEZETEI  
□ Tervezéssel érintett terület

*Stut.*







**Tata**

**KOCS**

KIVÁLÓ ADOTTSÁGÚ SZÁNTÓ ÖVEZETE  
□ Tervezéssel érintett terület

*Olcsó*





**Tata**

KIVÁLÓ ADOTTSÁGÚ ERDŐ ÖVEZET  
□ tervezéssel érintett terület

**KOCS**

*St. b.*



# Tata

TÁJKEPVEDELMI ÖVEZET  
□ Tervezéssel érintett terület

*Aut.*



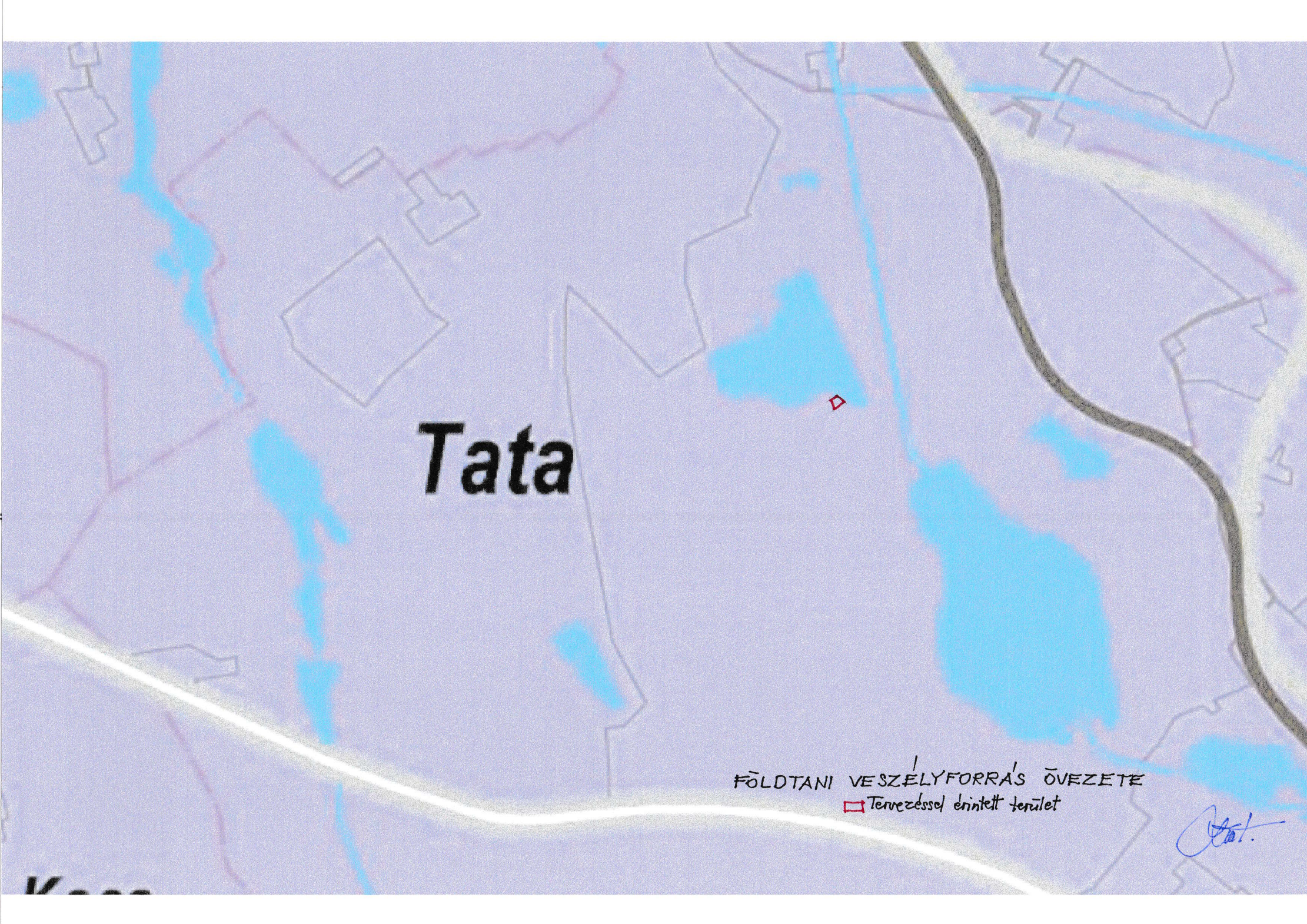


# Tata

KIEMELT HONVÉDELMI ÖVEZET  
□ Tervezéssel érintett terület

*Tat.*





The map displays the town of Tata, Hungary, with various geographical features. A prominent yellow line, likely a railway, runs from the bottom left towards the center. Several blue-shaded areas represent geological hazard zones, including a large one on the right and several smaller ones scattered throughout. A red square symbol is placed on a road in the upper right quadrant, indicating a planned area. The word 'Tata' is printed in large, bold black letters in the center-left. A legend in the bottom right corner explains the symbols used. A blue signature is visible in the bottom right corner.

# Tata

FÖLDTANI VESZÉLYFORRÁS ÖVEZETE  
□ Tervezéssel érintett terület

*[Handwritten signature]*