

**Tata Város Önkormányzat Képviselő-testületének
29/2018. (XII.20) önkormányzati rendelete a
településkép védelméről**

**(egységes szerkezetben)
hatályos 2020.február 28-tól**

Tata Város Önkormányzata Képviselő-testülete a településkép védelméről szóló 2016. évi LXXIV. törvény 12. § (2) bekezdésében és az épített környezet alakításáról és védelméről szóló 1997. évi LXXVIII. törvény 57.§ (3) bekezdésében kapott felhatalmazás alapján, a Magyarország helyi önkormányzatairól szóló 2011. évi CLXXXIX. törvény 13. § (1) bekezdés 1. pontjában meghatározott feladatkörében, a településfejlesztési koncepcióról, az integrált településfejlesztési stratégiáról és a településrendezési eszközökről, valamint egyes településrendezési sajátos jogintézményekről szóló a 314/2012. (XI.8.) Korm. rendelet (továbbiakban Korm. rendelet) 43/A § (6) bekezdésében biztosított véleményezési jogkörében állami főépítési hatáskörben eljáró Komárom-Esztergom Megyei Kormányhivatal, a Nemzeti Média- és Hírközlési Hatóság, a kulturális örökség védeleméért felelős miniszter, Duna-Ipoly Nemzeti Park Igazgatóság, valamint a településrendezési eszköz, a településképi arculati kézikönyv és a településképi rendelet készítése, módosítása egyeztetésének és elfogadásának közös szabályairól szóló 6/2017. (III.30.) önkormányzati rendelet szerinti partnerek véleményének kikérésével a következőket rendeli el:

I. Fejezet

Általános rendelkezések

1. A rendelet hatálya és alkalmazása

1.§ E rendelet célja Tata város épített környezetének megőrzése érdekében a városi építészeti örökség területi védelemének meghatározása, a helyi építészeti értékvédelemmel, a településképi követelményekkel és a településkép-érvényesítési eszközökkel kapcsolatos szabályok megállapítása.

2. Értelmező rendelkezések

2.§ E rendelet alkalmazásában

- a) áttört kerítés: olyan kerítés, amelynél a tömör felületek aránya a lábazaton kívül a kerítés teljes felületének 40 %-át nem haladja meg.
- b) cserjesáv fasor: Az egyvonalban, legfeljebb 8 méter tőtávolságra ültetett faegyedek és azok alá, legfeljebb 0,5 méter tőtávolságra ültetett cserjék együttese.
- c) félig áttört kerítés: olyan kerítés, amelynél a tömör felületek aránya a lábazaton kívül a kerítés teljes felületének 70 %-át nem haladja meg.
- d) d) más célú berendezés: az ülő- és parki pad, a kerékpárállvány, a hulladékgyűjtő, a telefonfülke, a reklámfelületet is tartalmazó, közterület fölé nyúló árnyékoló berendezés, korlát és a közterületi illemhely;
- e) tájékoztató eszközök:
 - ea) a kereskedelmi, vendéglátó, szolgáltató egység nevére, tevékenységi körére, elérhetőségére utaló, a vállalkozást népszerűsítő egyéb felirat, ha az egységet magában foglaló épületen, az azzal érintett telken vagy azzal közvetlenül csatlakozó közterületen található,
 - eb) az üzlethelyiség portáljában (kirakatában) elhelyezett gazdasági reklám
 - ec) a reklám nélküli útbaigazító, irányító táblák, műszaki eszközök.
- f) pasztelles színek: a vörös – narancs – sárga – barna – zöld színtartomány természetközeli meleg színeinek kis telítettségű, vagy kevésbé telített árnyalatainak gyűjtőneve.

g) Helyi védettségű építmény: minden olyan alkotás, épület, építmény és építményrész, köztéri szobor, emlékmű, síremlék, kertépítészeti elem és ezek együttese, amely a város történelmileg, tájilag kialakult sajátosságainak hordozója, a városkép megőrzésének jelentős eleme és építészeti, képzőművészeti, kertépítészeti, iparművészeti, néprajzi, műszaki, történeti vagy várostörténeti szempontból kiemelkedő jelentőséggel bír, de országosan nem védett.

h) Helyi védettségű terület: a város épített és természeti környezetének olyan összefüggő része (utcák, terek, városrészek, építmények együttese, temetők, parkok), ahol a város arculatát, karakterét, egyéniségét meghatározó egyedi értékek történelmileg kialakult együttest alkotnak, amely a város jellegzetes szerkezete, utcahálózata, városképe, tájjal való kapcsolata, tér- és utcaképe szempontjából meghatározó akkor is, ha az egyes építmények egyedileg nem védettek.

i) telek tömb: Ugyanazon karakterbe tartozó utcákkal vagy másik karakterterülettel határolt telkek együttese.

j) alárendelt homlokzat: Az építmény közterületről nem, vagy csak kis mértékben látható homlokzata.

k) szűk utca, utcaszakasz: Olyan utca, vagy utcaszakasz, amelynek szélessége nem haladja meg a 9 métert.

II. Fejezet

A városi védelem

3. A helyi védelem célja és fajtája

3.§ (1) A helyi értékvédelem célja az épített környezet fenntartása, a jelen és a jövő nemzedékek számára való megőrzése Tata városképe és városszerkezete, történelme és kultúrája szempontjából meghatározó épített értékek védelme, egyszeri és egyedi arculatának, karakterének, egyéniségének megőrzése - különösen azon területek és egyedi ingatlanok helyi védelmével, melyeket a műemlékekre vonatkozó jogszabályok nem védenek, s így fokozott helyi gondoskodásra szorulnak.

(2) A helyi értékvédelem feladata a különleges oltalmat igénylő településszerkezeti, város- és utcaépítészeti, építészeti, történeti, képző- és iparművészeti, műszaki-ipartörténeti szempontból védelemre érdemes épületek és területek meghatározása, nyilvántartása, dokumentálása, megóvása, valamint a nyilvánossággal történő megismertetése.

4.§ A helyi védelem kiterjed a 1/A mellékletében felsorolt helyi egyedi védett építményekre és az 1/B. mellékletben térképen lehatárolt, Tata város építészeti és városszerkezeti szempontból védett területére.

5.§ (1) A helyi védelem lehet:

- a) területi védelem, melynek elnevezése helyi védettségű terület, jelölése HT
- b) egyedi védelem, melynek elnevezése helyi védettségű építmény, jelölése HE

(2) Az egyedi védelem alatt álló épület jelölése

- a) HE-1, ha védelem az építmény egészére minden jellemző részletével kiterjed
- b) HE-2, ha a védelem a beépítési struktúrára és a tömegformálásra terjed ki
- c) HE-3, ha a védett épület bontása esetén részletes dokumentálás szükséges

4. Helyi védettség keletkezése és megszűnése

6.§ (1) A helyi védelem alá helyezést, vagy annak megszüntetését bármely természetes, jogi személy és jogi személyiséggel nem rendelkező szervezet a polgármesterhez írásban benyújtott beadványban kezdeményezheti.

(2) A helyi védelem alá helyezés, vagy annak megszüntetése iránti eljárás megindítását a Képviselő-testület kezdeményezés nélkül is elrendelheti.

- (3) A helyi védelem alá helyezésre vonatkozó kezdeményezésnek tartalmaznia kell:
- a) ¹ a védelemre javasolt érték megnevezését, egyedi védelem esetén címét, helyrajzi számát, fotó dokumentációját, területi védelem esetén a terület lehatárolását a helyrajzi számok megjelölésével,
 - b) a védelem jellegével kapcsolatos javaslatot és
 - c) a védelemmel kapcsolatos javaslat rövid indokolását,
 - d) a kezdeményező nevét, megnevezését, lakcímét, székhelyét

- (4) A helyi védelem megszüntetésére vonatkozó kezdeményezésnek tartalmaznia kell:
- a) a védett érték megnevezését, egyedi védelem esetén címét, helyrajzi számát, fotó dokumentációját, területi védelem esetén a terület lehatárolását a helyrajzi számok megjelölésével
 - b) a védelem törlésével kapcsolatos javaslat rövid indokolását,
 - c) a kezdeményező nevét, megnevezését, lakcímét, székhelyét.

(5) Amennyiben a kezdeményezés hiánypótlásra szorul, és azt a polgármester erre vonatkozó felhívása ellenére 15 napon belül a kezdeményező nem egészíti ki, a javaslatot a polgármester érdemi vizsgálat nélkül elutasítja.

(6) A kezdeményezés szakmai előkészíttetését a védelem tartalmi elemeinek meghatározásával a szükséges szakértői vélemények beszerzésével a főépítész végzi.

(7) A helyi védelem alá helyezésről vagy annak megszüntetéséről a szakmai anyag elkészülte után az, illetékes önkormányzati bizottsági véleményezésének alapján a képviselő-testület dönt.

- (8) A helyi védelem alá helyezésről, módosításáról vagy megszüntetéséről értesíteni kell:
- a) az érintett ingatlan tulajdonosát(ait),
 - b) az illetékes építésügyi hatóságot,
 - c) területi védelem esetén az érintett közmű szolgáltatókat.

5. A védettséggel összefüggő korlátozások, kötelezettségek

7.§ (1) ² Helyi egyedi védelem alatt álló (HE-1) építmény esetén az építményt, építményrészt, (HE-2) építmény esetén a védelem alatt álló építményt, a (2) pontban foglaltakon kívül, csak a védelem megszűnése esetén lehet elbontani.

(2) ³ A helyi védelem alatt álló építmény, építményrész életveszélyes állapotát szakértői véleménnyel kell igazolni. Ha a helyi védelem alatt álló építményt, építményrészt a szakértői vélemény alapján le kell bontani, a védett értéket az eredeti formájában vissza kell építeni. Helyi védelem alatt álló építményt, építményrészt elbontani kizárólag a bontáshoz hozzájáruló településképi vélemény, valamint az egyéb jogszabályokban meghatározott engedélyek birtokában lehet. A bontás előtt az épület részletes dokumentálása (M=1:50 szintű) szükséges. A felmérési dokumentáció részletes formai és tartalmi követelményeit a 5. melléklet tartalmazza.

(3) A védett építmények belső korszerűsítését, átalakítását, esetleges bővítését a védettség nem akadályozza, sőt a védelem érdekében elő kell segíteni a mai kor igényeinek megfelelő használatát.

(4) A HE-3 védelem esetén az épület elbontható, de bontás előtt részletes dokumentálása (M=1:50 szintű) szükséges. A felmérési dokumentáció részletes formai és tartalmi követelményeit a 5. melléklet tartalmazza.

- a) tömegformáját, tömegarányait,
- b) tetőformáját,
- c) párkánymagasságát,
- d) gerincmagasságát,
- e) jellegzetes nyílásarányait meg kell őrizni.

8.§ (1) A helyi védelem alatt álló értékek fennmaradásának, megőrzésének módja elsődlegesen a rendeltetésnek megfelelő használat. A használat a védett objektum történeti, művészeti értékeit nem veszélyeztetheti.

(2) A helyi védelem alatt álló érték jó karban tartásáról, rendeltetészerű használatáról, valamint szükségessé váló felújításáról annak tulajdonosa köteles folyamatosan gondoskodni. Ennek költségei a tulajdonost terhelik, aki kérheti az ingatlan rendeltetészerű használathoz szükséges mértékét meghaladó költségeinek megtérítését, melynek módját e rendelet 9.§-a szabályozza.

6. A helyi védettség alá eső értékek fenntartásának támogatása

9.§ (1) Tata Város Képviselő-testülete az országosan és helyben védett építészeti alkotások, városépítészeti értékek fenntartása-megőrzése, valamint felújítása-helyreállítása elősegítésére Építészeti Értékvédelmi Alapot hoz létre.

(2) Az értékvédelmi alapra évente az Önkormányzat, pénzügyi teherbírásának függvényében, a költségvetési rendeletben meghatározott összeget biztosít.

(3) A helyi építészeti értékek, megőrzésének, felújításának támogatása pályázat útján történik.

(4) A támogatás lehet:

- a) vissza nem térítendő támogatás,
- b) vissza térítendő támogatás;
- c) az a)-b) pontok szerinti támogatások kombinációja.

(5) ⁴ Az igényelt önkormányzati támogatás mértéke a támogatható felújítás bruttó költségeinek maximum 50%-a, de legfeljebb bruttó 1,5 millió Ft lehet. A bruttó bekerülési költségbe beszámítható a tervezési díj, kivitelezés költsége, a műszaki ellenőri díjazás.

(6) A támogatási összeget a Képviselő-testület a tárgyévi költségvetési rendeletében határozza meg, és ennek alapján legkésőbb az adott év április 15-ig pályázatot hirdet meg.

III. Fejezet

A helyi védett területek településképi követelményei

7. A helyi védett területekre vonatkozó területi építészeti követelmények

10.§ (1) A különböző szintű városrendezési, illetve építési-építészeti tervek készítésekor figyelembe kell venni a védelem alatt álló értékekkel kapcsolatos előírásokat.

(2) A településfejlesztés célkitűzéseit úgy kell meghatározni, hogy biztosítsák az országos és helyi védettségű értékek fennmaradásának feltételeit.

(3) A védett területeken és ingatlanokon meg kell őrizni a karaktert és értéket adó épületek építészeti arculatát, a jellegzetes és fontos építészeti elemeket.

11.§ (1) A helyi védettség alatt álló területeken meg kell őrizni a védett terület

- a) történelmileg kialakult jellegzetes utca- és tér szerkezetét,
- b) telekrendszerét,
- c) utcavonal vezetését,
- d) jellegzetes utcakaraktert, térfalakat és légtérarányait
- e) kerítés és kapuformáit,
- f) természeti értékeit,
- h) beépítési módját, beépítési struktúra jellegét (bontás utáni új beépítés esetén is)
- i) a jellemző homlokzati- és tömegarányokat, tömegformálást, tetőhajlásszöveget, anyaghasználatot.

(2) ⁵ Új vagy meglévő épület esetében az építési, bontási vagy részleges bontási munka, felújítás - a 7.§ (2) bekezdésében foglaltakon túl - csak úgy végezhető, hogy az épület az (1) bekezdésben meghatározott, az adott tömbre jellemző követelmények betartásával illeszkedjen a városi védett terület településszerkezetébe és a településképbe.

(3) ⁶ Az 1/A mellékletben szereplő 143, 144, 145 törzsszámú HE-1 kategóriába sorolt helyi védett épületek telektömbjében az épületek gerincmagassága maximum 50 centiméterrel haladhatja meg tömbben kialakult lakóépületek átlagos gerincmagasságát.

8. A helyi védett területekre vonatkozó egyedi építészeti követelmények

12.§ ⁷

13.§ ⁸

9. A helyi egyedi védett épületekre vonatkozó egyedi építészeti követelmények

14.§ A helyi egyedi védett építmények esetén védett érték megőrzését veszélyeztető, jellegét hátrányosan befolyásoló, értékcsökkentést eredményező homlokzat-vagy felületképzés és anyaghasználat nem alkalmazható.

15.§ (1) A védelem alatt álló építmény esetén meg kell őrizni, megsemmisülése esetén rekonstruálni az építmény jellemző:

- a) tömegformáját,
- b) tetőformáját, tetőfelépítményeit,
- c) kéményeit,
- d) homlokzati tagozatait,
- e) homlokzati díszítőelemeit és egyéb részletképzéseket,
- f) épülettartozékait,
- g) nyílásrendjét, nyílásosztását és nyílásméreteit,
- h) anyaghasználatát (tető héjalása az eredetihez hasonló színű és mintázatú korszerű építőanyaggal felváltható),
- i) eredeti homlokzati színezését, (ha ez nem igazolható korábbi dokumentumok alapján, akkor a környezetébe illeszkedő színezési módot kell alkalmazni).

(2) A védett épületeket bővíteni oly módon lehet, hogy a bővítésnek a védett épület formájával, szerkezetével, anyagaival összhangban kell lennie.

(3) ⁹ Helyi egyedi védelem alatt álló, beépítésre és tömegformára vonatkozó (HE-2) védelem esetén, ha arról az 1/A melléklete másként nem rendelkezik, a védelem alatt álló ingatlanon az építmények elbonthatók, de az új beépítés esetén a telek beépítési módját és az eredeti építmény:

- a) tömegformáját, tömegarányait,
- b) tetőformáját,
- c) párkánymagasságát,
- d) gerincmagasságát,
- e) jellegzetes nyílásarányait meg kell őrizni.

15/A.§ ¹⁰ Helyi egyedi védett épületeknél figyelembe kell venni a településkép szempontjából meghatározó területekre vonatkozó általános egyedi építészeti követelményeket, valamint az védett épület karakterterületéhez tartozó egyedi építészeti követelményeket is.

IV. Fejezet

A településképi szempontból meghatározó területek településképi követelményei

10. A településképi szempontból meghatározó területek lehatárolása

16.§ A helyi védett területek kivételével a karaktertérképen besorolt összes terület településképi szempontból meghatározó terület:

- a) a történeti település
- b) a történeti városmaghoz kapcsolódó nagyforgalmú területek
- c) kisvárosias beépítések
- d) telepszerű beépítések
- e) családirházas területek
- f) üdülő területek
- g) gazdasági területek
- h) jelentős zöldfelületek
- i) hagyományos szőlő és kertművelés területei
- j) átalakuló területek

11. A településkép szempontjából meghatározó területekre vonatkozó területi építészeti követelmények

17.§ Új épület elhelyezésénél vagy régi épület bővítésénél az utcára jellemző előkertméretet meg kell tartani.

18.§ Kisvárosias lakóterületeken az új beépítés esetén a telepítést az utcában kialakult jellemző módhoz kell igazítani.

12. A településkép szempontjából meghatározó területekre vonatkozó általános egyedi építészeti követelmények

19.§¹¹

20.§ (1) Megőrzendő a növényállomány, táji alkotóelemeinek karaktere, a növénykivágásoknak és telepítéseknek ehhez kell igazodniuk.

(2) Közlekedési és zöldterületre telepítendő fák számára – amennyiben a rendelkezésre álló terület megengedi – a törzs körül minimum 2,25 m² területű, legkevesebb 1,0 méter szélességű lég- és vízáteresztő felülettel kell megfelelő életteret biztosítani.

(3) Új zöldfelületek kialakítására – a térbeli lehetőségek és az ökológiai adottságok figyelembevételével – a 4. mellékletben meghatározott fásszárú fajok és fajták telepítése ajánlott.

(4) Belterületen, valamint külterületnek a mezőgazdasági kerten belül eső részén a legkisebb telepítési távolság

a) a telek határától:

aa) 1 métert meghaladó, de 3 méternél magasabbra nem nöövő sövény,

cserje, fa esetében: legalább 1,0 méter,

ab) 3 méternél magasabbra nöövő cserje, valamint oszlopos fenyőfélék esetében legalább 3,00 méter,

ac) 3 méternél magasabbra nöövő fa esetében legalább 5,00 méter, valamint

ad) nyírt sövény, valamint 1 métert meg nem haladó magasságúra nöövő cserje és

fenyő esetén legalább 0,5 méter, továbbá

b) a más tulajdonában lévő épülettől vagy épületrésztől, vagy a más telken álló épülettől:

ba) 1,5 méternél alacsonyabb sövény, cserje esetében 2,0 méter,

bb) 1,5 méternél magasabb sövény, cserje és 4,0 méternél alacsonyabb fa esetében 3,0 méter,

bc) egyéb fa esetében diófa és magasra nöövő, terebélyes fák kivételével 4,0 méter, valamint

bd) diófa és magasra nöövő, terebélyes fák esetében 7,0 méter.

(5) Az (4) bekezdés a) pont aa) alpontja szerinti ültetési távolság irányadó azon cserje esetében is, amelyik természetes növekedésében a 3 méteres magasságot meghaladja. Ebben az esetben a tulajdonos kötelezettsége a magasságot metszéssel 3 méterre korlátozni.

(6) Kúszó-kapaszkodó cserje csak saját tulajdonú kerítésre futtatható fel.

(7) Az (4) bekezdésben foglalt telepítési távolságok alól kérelemre a polgármester eltérést engedélyezhet, amennyiben a növénytelepítéssel érintett telekszomszéd írásban hozzájárul. A kérelemhez csatolandó a növénytelepítéssel érintett valamennyi telekszomszéd írásbeli hozzájárulása.

(8) Közterületre a közterület tulajdonosán kívül más fát, cserjét csak a zöldterület kezelőjével történt előzetes egyeztetést követően, az írásban megadott kezelői hozzájárulás birtokában telepíthet. A zöldterületek kezelője a közterületre történő fatelepítést megelőzően az önkormányzati közutak kezelőjével szükség szerint egyeztet.

(9) A közterületre ültetett fák, cserjék fenntartásáról legalább 3 vegetációs időszakon keresztül a növényzet telepítője gondoskodik.

21.§ Ikres beépítés esetén új épület esetében, meglévő épület átalakításánál, bővítésénél, felújításánál az ikresen csatlakozó épület úgy kell kialakítani, hogy a másik épület gerinc- és párkányvonalához, tetőhajlásszögéhez és a tető anyaghasználatához illeszkedjen.

22.§ Az épületek színe környezetből kirívó, rikító színű nem lehet.

23.§ (1) Közterületről látható homlokzaton utólagos nyílászáró elhelyezése esetén a nyílászáró szemöldökmagassága a meglévő nyílászáró szemöldökmagasságától eltérő nem lehet.

(2) A telepszerű beépítések kivételével homlokzati nyílászárók részleges cseréje esetén az új nyílászáró színe és osztása egyezzen meg a meglévő nyílászárók valamelyikével.

(3) Álló tetőtéri ablakok felépítményei

a) közötti távolság 3,0 méternél kisebb nem lehet,

b) oly módon legyenek elhelyezve, hogy a homlokzat nyílászáró kiosztásának traktusába kerüljenek

24.§ (1) Kerítés kialakítása az utcafront felé, illetve az előkertben alábbiak szerint lehetséges:

a) A kerítés kialakítása és magassága illeszkedjen a telektömbben kialakult kerítésekhez, az utca térhatását ne vegye el.

b) Tömör kerítés kialakítása szűk utcák esetében oly módon lehetséges, hogy a tömör kerítésrész ne zavarja a szabad átláthatóságot.

c) ¹² az áttört vagy-félig áttört kerítés csak növényzettel takarható, tömör lábazata legfeljebb a kerítés egyharmada lehet.

(2) A (1) bekezdés előírásai nem vonatkoznak a történeti település előkert nélküli zárt sorú vagy oldalhatáron álló, hagyományos beépítésű területeire, ahol hagyományos anyagokkal kialakított tömör kerítések létesíthetők.

(3) A melléképületek és a kapu épített elemei összhangban kell legyenek a fő épület építészeti megjelenésével,

(4) ¹³ Telken belül az egyes külön használatú telekrészek sövényvel vagy legfeljebb áttört, lábazat nélküli kerítéssel választhatók el. Kivételt képez ez alól a sportpályák területe, melynek körbekerítésére áttört, lábazat nélküli kerítés létesíthető.

(5) Tömör kerítés esetében az alkalmazott anyagoknak az épület meghatározó anyagaival kell harmonizálnia.

(6) Hullámlemez, trapézlemez vagy műanyag lemezburkolatú, valamint rikító, a környezettel nem harmonizáló színű kerítés nem létesíthető.

25.§ ¹⁴ (1) Magánterületen a vállalkozás használatában álló ingatlanon vállalkozásra utaló reklám, a homlokzat síkjában elhelyezhető:

a) földszinten a földszinti homlokzati felület legfeljebb 20%-án, mely alól kivételt képez a kulturális vállalkozásra utaló reklám.

b) a történeti városmag kivételével kapun, kapuépítményen vagy kerítésen, annak maximum 40 %-án, oly módon, hogy a kerítés traktusához igazodjon és egyforma méretű egységes kialakítású legyen.

(2) Vállalkozásra utaló reklám csak akkor helyezhető el a homlokzaton, ha szervesen illeszkedik a homlokzatok meglévő vagy tervezett vízszintes és függőleges tagolásához, a nyílászárók kiosztásához, azok ritmusához úgy, hogy együttesen összhangban legyen az épület építészeti részletképzésével, színezésével, építészeti hangsúlyaival.

(3) Új épület elhelyezésénél, meglévő épület átalakításánál, funkcióváltásánál, homlokzati felújításánál az épület közterületről látható részén megjelenő vállalkozásra utaló reklámok méretét és elhelyezését a közterületi homlokzattal egy időben kell megtervezni és kialakítani. Meglévő épület esetén a már kialakított homlokzat architektúráját figyelembe véve, az ott folytatott tevékenységre utaló vállalkozásra utaló reklám helyezhető el.

(4) A város teljes területén cégér építhető, az épület architektúrájához igazodóan. A homlokzatokra merőlegesen elhelyezett cégér legfeljebb 0,5 m² felülettel és 0,3 méter szerkezeti vastagsággal alakítható ki, közterület használati engedély birtokában.

(5) A kirakatportál üvegfelületét nem átlátszó felületű anyaggal, szerkezettel – fóliával, papírral, műanyaggal, festéssel, vagy más dekorációs felülettel, illetve rávetítéssel – takarni csak a homlokzat struktúrájához kialakításához és az utcaképhez való illeszkedés mellett lehetséges.

25/A.§¹⁵ (1) Közlekedési és zöldterületre telepítendő fák számára – amennyiben a rendelkezésre álló terület megengedi – a törzs körül minimum 2,25 m² területű, legkevesebb 1,0 méter szélességű lég- és vízáteresztő felülettel kell megfelelő életteret biztosítani.

(2) Új zöldfelületek kialakítására – a térbeli lehetőségek és az ökológiai adottságok figyelembevételével – a 4. mellékletben meghatározott fásszárú fajok és fajták telepítése ajánlott.

25/B.§¹⁶ (1) A homlokzati napelemeket úgy kell elhelyezni, hogy:

- a) igazodjanak az épület nyílászáróinak méretéhez, kiosztásához,
- b) egymáshoz képest ne legyenek eltolva, és
- c) felületük téglalap formájú legyen.

(2) A magastetős épület esetén táblás napelemeket, napkollektorokat a tető lejtésével párhuzamosan úgy kell elhelyezni, hogy

- a) a tető szélein, gerincén ne lógnak túl,
- b) egymáshoz képest ne legyenek eltolva,
- c) sorolva, elsődlegesen a tetőfelület alsó harmadába beépítve, téglalap alakú felületet képezzenek és
- d) széleik igazodjanak egymáshoz és a tetősík ablakhoz.

(3) Lapostető esetén az attikával párhuzamosan, attól minimum 50 cm-es távolságot tartva, a tető teljes területe napelemmel, napkollektorral lefedhető.

(4) A közterülettel határos 5,0 méteres teleksávon kívül elhelyezett melléképület teljes tetőfelülete táblás napelemmel, napkollektorral lefedhető.

25/C.§¹⁷ (1) A közterülettel határos homlokzaton garázkaput csak a homlokzat arányaihoz illeszkedően más nyílászáróval együtt, azokhoz igazodóan lehet kialakítani. Az utcai homlokzaton a garázkapu szélessége nem haladhatja meg a magasságát.

25/D.§¹⁸ A klímaberendezést csak közterületről nem látható módon lehet elhelyezni. Abban az esetben, ha a klímaberendezés telepítésével érintett épület minden homlokzata látható közterületről, akkor a klímaberendezés alárendelt homlokzaton, a környezetbe illesztett módon, takartan helyezhető el.

25/E.§¹⁹ Új több rendeltetési egységből álló épületek elhelyezése esetén:

a) az erkélyek korlátjainak megtervezésekor a korláttakarásokra egységes koncepció kidolgozása szükséges az utólagos egyedi megoldások elkerülése érdekében. A korláttakarást csak az egységes koncepció alapján lehet megvalósítani.

b) az árnyékolók kialakítását és légkondicionálók helyét, takarását egységes koncepció szerint szükséges megtervezni, kivitelezni.

14. Történeti település építészeti követelményei

26.§ (1) A történeti városmag és történeti településrész területén:

a) a homlokzatkialakításoknak anyaghasználatukban igazodniuk kell a helyi történeti építőanyagokhoz, elsődlegesen természetes kő- és faburkolatok alkalmazásával, vagy vakolt homlokzatok esetén hagyományos, simított vakolat, vagy azzal azonos hatást keltő kialakítás alkalmazásával.

b) zárt sorúan beépült részekben csak nyereg- és félnyereg tető létesíthető,

c) zárt sorúan beépült részekben új építmény homlokzatának tagolásával követni kell a szomszédos, illetve az utcában kialakult szintmagasságot.

d) utólagos homlokzati hőszigetelés esetén a homlokzat tagozatai megtartandóak, vagy visszaállítandóak.

e) A nyílászárókra utólagosan, látszó redőnytokkal redőnyt elhelyezni nem lehet.

f)²⁰ homlokzat felújításakor, az egyes közterületek felől a teljes homlokzat színezését meg kell valósítani, tulajdoni viszonyok szerinti színezés nem megengedett.

(2) Történeti városmag területén közterületről látható homlokzatokon csak fa vagy fém nyílászáró helyezhető el.

(3) Történeti városrész területén közterületről látható homlokzatokon csak fa vagy fa hatású műanyag nyílászáró helyezhető el.

(4) Az utcai homlokzatokon nem huzamos tartózkodás céljára szolgáló helyiségek nyílászáróit csak abban az esetben lehet elhelyezni, ha a homlokzatkiosztás rászteréhez igazodnak. (5) A redőny színének a nyílászáró színéhez igazodnia kell.

(6)²¹

27.§ Az épület földszinti homlokzatán portál vagy kirakatszekrény, bankautomata csak az épület teljes földszinti és emeleti felületét figyelembe vevő, az érintett homlokzat tagolásához, építészeti megoldásaihoz igazodó formában alakítható ki.

28.§ (1) Közterületről látható homlokzaton utólagos nyílászáró elhelyezése esetén a nyílászáró szemöldökmagassága a meglévő nyílászáró szemöldökmagasságától eltérő nem lehet.

(2) A homlokzati nyílászárók részleges cseréje esetén az új nyílászáró anyaga, színe és osztása egyezzen meg a meglévő nyílászárók valamelyikével.

(3) Álló tetőtéri ablakok felépítményei

a) közötti távolság 3,0 méternél kisebb nem lehet,

b) oly módon legyenek elhelyezve, hogy a homlokzat nyílászáró kiosztásának traktusába kerüljenek.

29.§ (1) A közterületről látható módon nem alkalmazható az épület tetőfelületén bitumenes zsindegy, hullámpala, hullámlemez.

(2) A tetőfedés színét a tömbre jellemző színvilág figyelembevételével, ahhoz igazodva kell meghatározni.

(3) Történeti városmag területén meglévő épület felújításakor cserépfedés esetén téglaszintől

és árnyalataitól eltérő színű és tarka cserép nem alkalmazható.

(4) A zártsorúan beépült területeken az új tetőidom hajlásszöge legfeljebb 5°-kal térhet el valamely szomszédos épület jellemző tetőhajlásszögétől.

30.§²²

30/A.§²³ Megőrzendő a történeti település növényállományának, táji alkotóelemeinek karaktere, a növénykivágásoknak és telepítéseknek ehhez kell igazodniuk.

30/B.§²⁴ A 25/§.-ban foglalt követelményeken túl a Történeti településen lévő épületek

a) közterület felől látható homlokzatán és tetőfelületén sem napelem, sem napkollektor nem helyezhető el,

b) H3 védett épületen és nem védett épület tetőfelületén, valamint új épületen napelemcserép, vagy tetőfedésbe illesztett termék elhelyezhető.

30/C.§²⁵ ²⁶ Hullámlemez, trapézlemezek, fémlemez alkalmazása homlokzatburkolatként, tetőhéjalásként, és kerítésként határoló közterületről látszó építményeken tilos.

15. Történeti városmaghoz kapcsolódó nagyforgalmú területek építészeti követelményei

31.§ (1) Történeti városmaghoz kapcsolódó területeken a telekhatárok mentén, ha azt a vagyonvédelem nem igényli, ne létesüljön épített kerítés. Térrelhatárolás növényzettel legyen megoldva.

(2) A homlokzat kialakításoknak anyaghasználatukban igazodniuk kell a helyi történeti építőanyagokhoz, elsődlegesen természetes anyagok alkalmazásával.

(3)²⁷ A történeti városmaghoz kapcsolódó nagyforgalmú területen a zöldfelület, növényzetének kialakításánál, fenntartásánál, megújításánál a fák telepítéséhez csak fajtaazonos, koros, előnevelt földlabdás növényanyagot szabad felhasználni, amely az ültetés évében már a látványban érvényesülő, jelentős lombtömegeggel rendelkezik.

16. Telepszerű beépítések egyedi építészeti követelményei

32.§ (1)²⁸ Lapostetős lakótelepek esetében földszint plusz két emeletet meghaladó magasságú épületnél utólagos magastető kialakítása nem megengedett.

(2) Erkélyek és loggiák átalakítása csak a homlokzati nyílászáró osztását megtartva, azzal megegyező módon lehetséges.

(3) Épülethomlokzatok nyílászárói, redőnyei teljes homlokzaton azonos színben, vagy egyedileg a nyílászáró kiosztást megtartva az eredetivel megegyező színben és anyaggal, vagy fehér színűre cserélhetők.

(4) Légh Kondicionálók kültéri egységeit meglévő loggia, erkély esetén annak közterület felőli takarásában, loggia, erkély hiányában a homlokzaton egymás alatt, egy vonal mentén, egységes kiosztásban lehet elhelyezni, oly módon, hogy az a környező ingatlanokat ne zavarja.

(5)²⁹

17. Családi házas területek egyedi építészeti követelményei

33.§ (1) Családir házas területeken

a) magastetős épületek esetében 30° alatti tetőhajlásszögű tető csak nyeregtetőként vagy félnyeregtetőként alakítható ki,

b) utcai homlokzatokon nem huzamos tartózkodás céljára szolgáló helyiségek

nyílászáróit csak abban az esetben lehet elhelyezni, ha a homlokzatkiosztás rászteréhez igazodnak,

c) utólagos homlokzatszínezés esetén az eltérő színek a homlokzat kialakításához, tagoltságaihoz illeszkedjenek, ne a tulajdonviszonyokhoz,

d) a melléképületek és a kapu épített elemei összhangban kell legyenek a fő épület építészeti megjelenésével,

e) kapuépítmények tetőhéjás szöge 10o-nál nagyobb nem lehet, és

f) hullámlemez, trapézlemezek alkalmazása homlokzatburkolatként, tetőhéjalásként, és kerítésként határoló közterületről látszó építményeken tilos.

18. Gazdasági területek egyedi építészeti követelményei

34.§ (1) Gazdasági területeken, félig áttört kerítés vagy áttört kerítés csak háromszintes növényállományú zöldfelülettel takart módon létesíthető.

(2) Az építmények külső burkolatai és tetőfedő anyaga nem készülhet fénylő, csillogó anyagból.

(3) Az 2. mellékleten jelölt déli gazdasági területen színes fém homlokzati burkolat, lapos- és félnyeregretető is megengedett.

(4) A gazdasági területeken a 4. mellékletben felsorolt fásszárú fajok és –fajták közül, a szárazság tűrő, magas fafajok telepítése ajánlott.

35.§ ³⁰ Az Környei út és az Agostyáni út mentén hullámlemez, trapézlemez alkalmazása homlokzatburkolatként, és kerítésként határoló közterületről látszó építményeken tilos.

19. Jelentős zöldfelületű területek építészeti követelményei

36.§ Az 2. mellékleten jelölt parkok, erdők területén az építmény jellemző anyaghasználata – komposztáló építmény kivételével – a természetes anyagtól (fa, kő, cserép, vályog, növényi eredetű anyagok) eltérő nem lehet.

V. Fejezet

Reklámhordozókra és sajátos építményfajtákra vonatkozó településképi követelmények

20. Sajátos építményfajtákra vonatkozó követelmények

37.§ (1) Vezetékes villamosenergiái és elektronikus hírközlési hálózat föld alatt vagy meglévő oszlopsoron vezethető, új oszlop létesítése nem megengedett.

(2) Önálló antennatartó szerkezet kizárólag gazdasági területeken helyezhető el.

(3) Helyi védelemmel érintett területeken

a) az új közép- és kífeszültségű hálózatokat föld alatti elhelyezéssel kell kivitelezni,

b) elektromos transzformátort térszín alatt, épületben vagy önálló építményként

létesítve takart módon kell elhelyezni.

21. Reklámhordozókra, cégekre és egyéb műszaki berendezésekre vonatkozó településképi követelmények

38.§ (1) Közterületen

a) reklám és reklámhordozó utcabútorokon, azok felületének legfeljebb 1/3-án helyezhető el, az alábbiak figyelembevételével:

aa) reklám és reklámhordozó történeti városmag területen nem helyezhető el.

b) reklámhordozó, vagy reklámhordozót tartó utcabútort t a reklám közzétételére alkalmas reklámfelülettel együtt kell kialakítani,

- c) két vagy több oldalról látható reklámhordozó csak két vagy több oldali hirdetőfelülettel kerülhet kialakításra,
- d) kihelyezett reklámhordozón tartós kivitelben és olvasható méretben fel kell tüntetni a tulajdonos nevét (megnevezését) és címét (székhelyét),
- e) kihelyezett reklámhordozó tulajdonosának adataiban bekövetkezett esetleges változásoknak megfelelően a reklámhordozón a feliratot a változástól számított két héten belül módosítani kell.

(2) Reklámhordozó a már meglévő reklámhordozótól számított 20 méteres távolságon belül nem helyezhető el. Kivételt képeznek ez alól a tömegközlekedés célját szolgáló utasvárókon kialakított reklámcélú felületek.

39.§ Valamennyi területen évente összesen tizenkét naptári hét időszakra, ha a település szempontjából jelentős valamely eseményről való tájékoztatás érdekében az szükséges, reklám és reklámhordozó helyezhető el. A rendezvényeket hirdető berendezés a megtartásra kerülő rendezvényekhez kapcsolódó helyszínen leghamarabb a rendezvényt három héttel megelőzően helyezhető el, és a rendezvényt követő három napon belül el kell távolítani.

VI. Fejezet

Településképi védelmi tájékoztatás és kötelező szakmai konzultáció

40.§ (1) A városi főépítési szakmai konzultáció legalább egyszer kötelező:

- a) minden, a város településképi szempontból meghatározó területen kialakítandó épületesetén, átalakítás, bővítés esetén, amennyiben a beavatkozás eredménye közterületről látható,
- b) tűzfalfestés esetén és
- c) telepszerű beépítések homlokzat színezésekor.
- d) ³¹ utcabútor elhelyezése előtt.

(2) A szakmai konzultációt a 6. melléklet szerinti bejelentőlapon kell kezdeményezni az írásbeli megkereséshez a tervezett építési tevékenységet bemutató, konzultációra alkalmas vázlatot szükséges mellékelni.

(3) A szakmai konzultáció helyszíne a Tatai Közös Önkormányzati Hivatal hivatalos helyisége.

(4) A településképi szakmai konzultációt a városi főépítész végzi.

VII. Fejezet

Településképi véleményezési eljárás

22. A településképi véleményezési eljárással érintett építmények köre

41.§ ³² A polgármester a Korm. rendelet 26-26/A. §-ában meghatározott településképi véleményezési eljárást folytat le az építési engedélyezési eljárást megelőzően minden, a Korm. rendeletben felsorolt esetben és a helyi védelem alatt álló épületek bontását megelőzően.

23. A településképi véleményezési eljárás részletes szabályai

42.§ A településképi véleményezési eljárás lefolytatásához szükséges kérelmet a 7. melléklet szerinti nyomtatványon papír alapon, az építészeti-műszaki dokumentációt a Korm. rendeletben meghatározott módon kell benyújtani, a polgármesternek címezve.

43.§ (1) A településképi véleményt

- a) történeti városmag területén
- b) H1 helyi védelem alatt álló épület esetében

c) gazdasági területeket kivéve a város teljes területén 600 m² bruttó alapterület meghaladó épület esetében

d) illetve minden olyan esetben amikor jelentős településképi beavatkozást eredményezhet az adott beruházás

a helyi építészeti-műszaki tervtanács szakmai álláspontjára alapozza a polgármester.

(2) Az (1) bekezdésben meghatározott eseteken túl, vagy ha a helyi építészeti-műszaki tervtanács állásfoglalása a kérelem beérkezését követő 10 napon objektív okok miatt nem biztosítható, a polgármester településképi véleményét a város főépítésének szakmai állásfoglalására alapozza.

(3) A szakmai állásfoglalást legkésőbb a kérelem beérkezését követő 11. napon a polgármester elé kell terjeszteni.

44.§ A településképi véleményezési eljárás során a Korm. rendelet 26. § (3) bekezdésében meghatározott szempontokon túlmenően

a) a Korm. rendelet 26. § (3) bekezdés a) pontjához kapcsolódóan vizsgálni kell az alábbiakat:

aa) az épület vagy építmény megfelelően veszi-e figyelembe a kialakult beépítés adottságait, közérdekű kérdésekben a rendeltetészerű használatot és a fejlesztés lehetőségeit,

ab) az épület vagy építmény alkalmazkodik-e a környezet léptékéhez, adottságaihoz, tömegalakításához,

ac) új épület esetében, amennyiben a funkció ezt indokolja, tartalmazza-e a cégérek, reklámok, antennák vagy ehhez hasonló egyéb berendezések épített környezetbe illő és jogszabályoknak megfelelő megoldásait,

ad) a Településképi arculati kézikönyvnek (a továbbiakban: TAK).

b) a Korm. rendelet 26. § (3) bekezdés c) pontjához kapcsolódóan vizsgálni kell az alábbiakat:

ba) az épület homlokzatának és tetőzetének karaktere illeszkedik-e a környezethez, a választott rendeltetéshez, megfelel-e a Tata Város Önkormányzat Képviselő-testületének 38/2005(XII.6.) számú önkormányzati rendelete Tata Építési

Szabályzatáról (továbbiakban:TÉSZ) vonatkozó előírásainak, a TAK ajánlásainak és jelen rendelet rendelkezéseinek,

bb) a homlokzati látvány és struktúra illeszkedik-e a környezetéhez, harmonizál-e az épülettömeggel,

bc) a tervezett anyaghasználat alkalmazkodik-e az épület karakteréhez, funkciójához, a környezetben alkalmazott anyagokhoz, illetve látványukhoz.

c) a Korm. rendelet 26. § (3) bekezdés d) pontjához kapcsolódóan, a tervezéssel érintett ingatlan közterületi kapcsolatát illetően vizsgálni kell, hogy az illeszkedik-e a közterület kialakult állapotához, használatához.

VIII. Fejezet

Településképi bejelentési eljárás

24. A településképi bejelentési eljárás alkalmazási köre

45.§ (1) A Polgármester településképi bejelentési eljárást folytat le az építésügyi és építésfelügyeleti hatósági eljárásokról és ellenőrzésekről, valamint az építésügyi hatósági szolgáltatásról szóló 312/2012. Korm. rendelet 1. mellékletében felsorolt építési engedélyezéshez nem kötött építési tevékenység esetei közül :

a) a helyi védett területen

aa) az építmény homlokzatának megváltoztatása és amennyiben az építési tevékenység hatása közterületről látható,

ab) kerítés építése és átalakítása esetén, és

b) a város teljes területén

ba) az építmény homlokzatának megváltoztatása körében a homlokzat képszerűre festése esetén,

bb) lakótelepi épületek homlokzatának utólagos színezése esetén,

bc) épületben az önálló rendeltetési egységek számának változtatása,

bd) reklámok és reklámhordozók elhelyezése tekintetében

be) szobor, emlékmű, kereszt, emlékjel építése, elhelyezése esetén, ha annak a talapzatával együtt mért magassága nem haladja meg a 6,0 m-t.

bf) emlékfal építése esetén, amelynek talapzatával együtt mért magassága nem haladja meg a 3,0 m-t,

bg) klímaberendezés, erkély loggia beépítés, napelem és tájékoztató eszköz elhelyezése

bh) ³³ helyi védelem alatt álló épület felújítása, módosítása, átalakítása.

amennyiben az építési tevékenység hatása közterületről látható,

(2) Az (1) bekezdésben foglaltak alól kivételt jelent a nyilvántartott műemléki értéket vagy műemléket érintő, az örökségvédelmi hatósághoz történő bejelentéshez vagy örökségvédelmi engedélyhez kötött tevékenység.

25. A településképi bejelentési eljárás lefolytatásának szabályai

46.§ (1) A településképi bejelentési eljárás lefolytatásához szükséges kérelmet a 8. melléklet szerinti nyomtatványon papír alapon elektronikus úton, a dokumentációt papír alapon, vagy digitális adathordozón kell benyújtani, a polgármesternek címezve.

(2) A dokumentációnak – a bejelentés tárgyának megfelelően – az alábbi munkarészeket kell tartalmazni:

a) építési munkák esetében az építészeti-műszaki tervnek tartalmaznia kell

aa) műszaki leírást a telepítésről és az építészeti kialakításról,

ab) helyszínrajzot a szomszédos építmények és a terepviszonyok feltüntetésével,

amennyiben a változás azt érinti,

ac) alaprajzot, amennyiben a változás azt érinti,

ad) valamennyi érintett homlokzatot, valamint

ae) – amennyiben a változás az utcaképből megjelenik – utcaképi vázlatot,

látványtervet, színtervet;

b) rendeltetésváltozás esetében

ba) műszaki leírást, mely ismerteti az új rendeltetésnek megfelelő (terület)használat, technológia jellemzőit, a rendeltetés-módosítás következtében – a szomszédos és a környező ingatlanokat érintő – változásokat, hatásokat, továbbá a szükségessé váló járulékos beavatkozásokat,

bb) helyszínrajzot a szomszédos építmények és terepviszonyok feltüntetésével,

bc) a megértéséhez szükséges alaprajzot, valamint

bd) a megértéshez szükséges homlokzatot vagy a közterületről látható felületek változását bemutató látványtervet, fotómontázst;

c) reklámhordozót tartalmazó utcabútor elhelyezése esetében

ca) formáját, mennyiségét, méretét és technológiáját,

cb) a műszaki berendezés által igénybe vett helyszínt és elhelyezésének módját;

d) reklámok, reklámhordozók elhelyezése esetében

da) műszaki leírást a telepítésről és a műszaki kialakításról, mely tartalmazza a létesítmény formáját, mennyiségét, méretét és technológiáját,

db) helyszínrajzot, mely tartalmazza a műszaki berendezés által igénybe vett helyszínt, annak alaprajzát és elhelyezésének módját,

- dc) nézetrajzot,
- dd) utcaképi vázlatot és
- de) látványtervet.

(3) A bejelentési eljárásban vizsgálni kell, hogy a tervezett építési tevékenység vagy rendeltetésváltoztatás:

- a) jelen rendelet rendelkezéseinek megfelel-e,
- b) a jogszabályi előírásoknak megfelelően szükségessé teszi-e többlet-parkolóhelyek és rakodóhely kialakítását,
- c) érinti-e a közterület kialakítását, a meglévő berendezéseket vagy a növényzetet,
- d) a tevékenység veszélyezteti-e az épített és természeti környezet értékeit, örökségét és
- e) megfelel-e a TÉSZ vonatkozó előírásainak

(4) Reklám, reklámhordozó elhelyezése, megváltoztatása esetén a bejelentési eljárásban vizsgálni kell:

- a) a településképi védelméről szóló törvény reklámok közzétételével kapcsolatos rendelkezéseinek végrehajtásáról szóló 104/2017. (IV.28.) Korm. rendelet általános, és
- b) e rendelet különös településképi követelményeinek való megfelelést.

(5) A jogszerű hallgatással tudomásul vett, tervezett építési tevékenységet, reklám és reklámhordozó elhelyezést, rendeltetésváltoztatást a bejelentést követő 1 éven belül meg kell valósítani.

(6) A (5) bekezdés szerinti határidő lejártát követően, vagy ha a tervezett tevékenység műszaki tartalma megváltozik, a tevékenység végzéséhez a településképi bejelentést ismételtén be kell nyújtani.

IX. Fejezet

Településképi kötelezés és településképi-védelmi bírság

26. Településképi kötelezés

47.§ (1) A településképi követelmények megszegésének minősül

- a) a településképi bejelentés elmulasztása
- b) a bejelentési eljárás során hozott döntésben foglaltak megszegése
- c) a településképi rendeletben foglalt településképi követelmények megszegése

(2) A rendeletben foglalt településképi követelmények megszegése esetén a polgármester a településképi védelméről szóló 2016. évi LXXIV. törvény 11. § (1) bekezdése szerinti figyelemfelhívást és végzést bocsátja ki.

(3) A polgármester – a (2) bekezdésben hivatkozott figyelemfelhívásban megállapított határidő eredménytelen eltelte esetén – hatósági határozatban kötelezést bocsát ki, amelyben az ingatlan tulajdonosát az építmény, építményrész átalakítására, elbontására, rendeltetés visszaállítására, megszüntetésére kötelezheti, ha

- a) megvalósult építmény nem felel meg TÉSZ, vagy a településképi rendeletben foglaltaknak,
- b) az ingatlan tulajdonosa a rendeletben előírt kötelezettség ellenére elmulasztja a településképi bejelentési eljárás kezdeményezését,
- c) a bejelentés feltétellel vagy anélkül történő tudomásul vétele ellenére a döntésben foglaltakkal ellentétesen végzik az építési tevékenységet,
- d) a döntésben foglalt tiltás ellenére a településképi követelmény megsértésével végzik a tevékenységet.

27. A településképi-védelmi bírság kiszabásának esetkörei és mértéke

48.§ A településképi követelmények végzésben megállapított határidőre történő nem teljesítése esetén, továbbá a településképi bejelentési eljárás során meghozott döntésben foglaltak megszegése,

vagy a bejelentés elmulasztása esetén a polgármester településképvédelmi bírságot szabhat ki, amelynek összege

- a) településképi bejelentési kötelezettség elmulasztása esetén 50.000 forint,
- b) a polgármester tiltása ellenére végzett tevékenység esetén 1.000.000 forint,
- c) ³⁴ a településképi rendeletben foglalt követelmények megszegése, valamint a bejelentési dokumentációban foglaltaktól eltérő tevékenység – a város helyi védett területein és gazdasági területeken történő – folytatása esetén az eltérés mértékétől függően legalább 200.000, legfeljebb 1.000.000 forint,
- d) ³⁵ a településképi rendeletben foglalt követelmények megszegése, valamint a bejelentési dokumentációban foglaltaktól eltérő tevékenység – c) pontban foglalt területeken kívüli - folytatása esetén az eltérés mértékétől függően legalább 100.000, legfeljebb 750.000 forint,
- e) településképi kötelezésben foglaltak végre nem hajtása esetén alkalmanként legalább 100.000, legfeljebb 500.000 forint,
- f) cégér, cégfelirat megszüntetése és eltávolítása érdekében, ha annak mérete, anyaga, megjelenése nem felel meg a jelen rendeletben meghatározott szabályoknak, legalább 50.000 forint, legfeljebb 100.000 forint.

49. § (1) A településképvédelmi bírság kiszabásánál mérlegelni kell különösen:

- a) a jogsértéssel okozott hátrányt, ideértve a hátrány megelőzésével, elhárításával, helyreállításával kapcsolatban felmerült költségeket, illetve a jogsértéssel elért előny mértékét,
- b) a jogsértéssel okozott hátrány visszafordíthatóságát,
- c) a jogsértéssel érintettek körének nagyságát,
- d) a jogsértő állapot időtartamát,
- e) a jogsértő magatartás ismétlődését és gyakoriságát,
- f) a jogsértést elkövető eljárást segítő, együttműködő magatartását, valamint
- g) a jogsértést elkövető gazdasági súlyát.

(2) A polgármester a településképi bírságot az ingatlan tulajdonosával szemben szabja ki.

(3) A településképi bejelentés tudomásul vételéről szóló döntésben előírt kikötések, valamint a településképi kötelezésben foglaltak végre nem hajtása esetén a településképi bírság ismételen kiszabható.

28. A településképi kötelezési eljárás és a településképvédelmi bírság kiszabásának eljárási szabályai

50. § A településképi kötelezési eljárás hivatalból vagy kérelemre indul.

51. § (1) A polgármester a településképi bejelentési eljárásban hozott döntés végrehajtásának ellenőrzése során az észleléstől számított 15 napon belül megindíthatja a települési kötelezési eljárást.

(2) A polgármester az eljárás megindításától számított 8 napon belül értesíti az ingatlan tulajdonosát az eljárás megindításáról és felhívja nyilatkozattételre.

52. § (1) A településképi kötelezési eljárást az építési tevékenységgel érintett, jogi személy vagy jogi személyiség nélküli társaság a polgármesterhez írásban benyújtott beadványban kérheti.

(2) A kérelemben meg kell jelölni

- a) a kérelmező nevét, cégnevét, lakcímét, székhelyét,
- b) a bejelentés tárgyát képező tevékenység megnevezését,
- c) a bejelentés tárgyát képező tevékenység címét természetben vagy helyrajzi számmal.

53. § A polgármester a településképvédelméről szóló 2016. évi LXXIV. törvény 11. § (1) bekezdése

szerinti végzésében a jogszabálysértés megszüntetésére megfelelő határidőt, de legfeljebb 120 napot biztosít.

54.§ A kiszabott településképvédelmi bírságot a határozat véglegessé válását követő 30 napon belül átutalással vagy postai készpénzutalási megbízással kell megfizetni a határozatban megjelölt bankszámlaszámra.

X. Fejezet **Záró rendelkezések**

55.§ E rendelet 2019. január 15-én lép hatályba.

56.§ Hatályát veszti Tata Város Önkormányzat Képviselő-testületének

- a) 19/2011.(V-30.) önkormányzati rendelete Tata Város építészeti és városszerkezeti értékeinek helyi védelméről
- b) 38/2013.(XII.19.) önkormányzati rendelete a településképi véleményezés, bejelentés és kötelezés helyi szabályairól
- c) 24/2017.(XI.30.) önkormányzati rendelete a reklámok, reklámhordozók elhelyezéséről

Michl József
polgármester

dr. Kórosi Emőke
jegyző

Tata Város helyi egyedi védett épületeinek listája

0	A	B	C	D	E	F
	törzs- szám	Település	cím	HRSZ	véde tsé g i ka te g ó r i a	megjegyzés
1	1	Tata	Ady Endre utca 7	3125/4- 5	HE-1	gyógyszertár
2	3	Tata	Ady Endre utca 9	3126	HE-1	üzlet
3	4	Tata	Ady Endre utca 10	<u>3061</u>	HE-1	üzlet - lakóház
4	5	Tata	Ady Endre utca 12-14	3060	HE-1	"Tiszti klub"
5	6	Tata	Ady Endre utca 17	<u>3131/1</u>	HE-2	Épület magasságot eredményező bővítés esetén a párkánymagasságnak és gerincmagasságnak igazodni kell, a szomszédos épületek párkány és gerincmagasságához.
6	7	Tata	Ady Endre utca 24	<u>3238/3</u>	HE-1	Forrás ház, tóvárosi községháza
7	9	Tata	Ady Endre utca 32	<u>3286</u>	HE-1	
8	10	Tata	Ady Endre utca 34	<u>3287</u>	HE-1	Földhivatal
9	11	Tata	Ady Endre utca 36	<u>3288</u>	HE-1	
10	12	Tata	Ady Endre utca 38	3289	HE-1	
11	13	Tata	Ady Endre utca 40	3290	HE-1	étterem
12	14	Tata	Ady Endre utca 41	3235	HE-1	üzlet
13	15	Tata	Ady Endre utca 43	3234	HE-1	
14	16	Tata	Ady Endre utca 45	3233/2	HE-1	
15	17	Tata	Ady Endre utca 46	3292/2	HE-1	
16	18	Tata	Ady Endre utca 46	3292/3	HE-1	üzlet - lakóház
17	19	Tata	Ady Endre utca 47	3232	HE-1	
18	20	Tata	Ady Endre utca 48	3293	HE-1	
19	21	Tata	Ady Endre utca 51	3229	HE-1	üzlet
20	22	Tata	Ady Endre utca 52	<u>3295</u>	HE-1	
21	22	Tata	Ady Endre utca 53	3227/1	HE-1	
22	23	Tata	Ady Endre utca 55	3226/1	HE-1	
23	24	Tata	Ady Endre utca 60	3299/3	HE-1	
24	25	Tata	Ady Endre utca 61	3223	HE-1	
25	26	Tata	Ady Endre utca 63	3221	HE-1	
26	27	Tata	Ady Endre utca 65	3220	HE-1	
27	28	Tata	Ady Endre utca 73	3215	HE-1	
28	29	Tata	Agostyáni utca 7	<u>2997</u>	HE-1	Agostyáni úti óvoda
29	30	Tata	Agostyáni utca 8	<u>2903</u>	HE-1	
30	31	Tata	Agostyáni utca 13	2994	HE-1	iroda
31	32	Tata	Agostyáni utca 15	<u>2993</u>	HE-1	
32	33	Tata	Agostyáni utca 18	2908	HE-1	
33	34	Tata	Agostyáni utca 20	<u>2909</u>	HE-1	
34	35	Tata	Agostyáni utca 22	<u>2910</u>	HE-1	
35	36	Tata	Agostyáni utca 26	<u>2912</u>	HE-1	
36	38	Tata	Agostyáni utca 38	2918/2- 3	HE-1	
37	39	Tata	Alkotmány utca 4	3149/3	HE-1	üzlet-lakóház
38	40	Tata	Alkotmány utca 8	3151	HE-1	
39	41	Tata	Alkotmány utca 18	3108/1	HE-1	
40	42	Tata	Alkotmány utca 20	3107	HE-1	
41	44	Tata	Almási utca 6	2649	HE-1	üzlet
42	46	Tata	Almási utca 21	2846	HE-2	
43	337	Tata	Almási utca 24	2658	HE-1	Kenderke iskola

0	A	B	C	D	E	F
	törzs- szám	Település	cím	HRSZ	védettség i kategória	megjegyzés
44	338	Tata	Almásai utca 34	2828	HE-2	
45	47	Tata	Almásai utca 39	2837	HE-1	
46	43	Tata	Almásai utca 2-4	2648	HE-2	Kalóz-Fregatt étterem (Herczig)
47	48	Tata	Bajcsy-Zsilinszky utca 1	3082	HE-1	üzlet
48	49	Tata	Bajcsy-Zsilinszky utca 2	<u>3086/2</u>	HE-1	üzlet, lakóház
49	50	Tata	Bajcsy-Zsilinszky utca 9	<u>2674</u>	HE-2	
50	51	Tata	Bajcsy-Zsilinszky utca 11	<u>2712</u>	HE-2	
51	52	Tata	Bajcsy-Zsilinszky utca 12	<u>2642</u>	HE-3	
52	53	Tata	Bajcsy-Zsilinszky utca 14	2641	HE-3	
53	54	Tata	Bajcsy-Zsilinszky utca 22	2636	HE-2	
54	55	Tata	Bajcsy-Zsilinszky utca 30	<u>2631</u>	HE-2	
55	56	Tata	Bajcsy-Zsilinszky utca 32	<u>2553</u>	HE-2	
56	57	Tata	Bajcsy-Zsilinszky utca 34	<u>2551</u>	HE-2	
57	58	Tata	Baji út 2	3311/2	HE-1	
58	59	Tata	Baji út 3	3312	HE-1	
59	60	Tata	Baji út 4	3473/9	HE-1	
60	326	Tata	Baji út 35-5	3473/10	HE-1	
61	327	Tata	Baji út 35-6	3473/2	HE-1	
62	324	Tata	Baji út 35-1-2	3473/9	HE-1	
63	325	Tata	Baji út 35-3-4	3462/5	HE-1	
64	62	Tata	Baji út	3382	HE-1	Tóvárosi vasútállomás
65	61	Tata	Baji út 52/b	3381/1	HE-1	
66	70	Tata	Bem József utca 19	2595	HE-1	"Deszkametsző"
67	71	Tata	Bem József utca 20	2557/8	HE-1	"Deszkametsző"
68	63	Tata	Bercsényi utca 2	1637/2	HE-1	étterem
69	64	Tata	Bercsényi utca 3	1666/1	HE-1	
70	65	Tata	Bercsényi utca 4	1667/3- 4	HE-1	
71	67	Tata	Bercsényi utca 5	1668/2	HE-1	
72	68	Tata	Bercsényi utca 6	1669	HE-1	
73	69	Tata	Bercsényi utca 7	1659/1	HE-1	kollégium
74	72	Tata	Bezerédi utca 3	2339	HE-2	
75	73	Tata	Bezerédi utca 5	2341/1	HE-2	
76	74	Tata	Bezerédi utca 6	2747	HE-2	
77	75	Tata	Bezerédi utca 6/a	2748	HE-2	
78	76	Tata	Bezerédi utca 8/a	2726	HE-2	
79	77	Tata	Damjanich utca 2	3031	HE-1	
80	78	Tata	Damjanich utca 4	3029/2	HE-1	
81	343	Tata	Dióspuszta	0138	HE-1	főépület
82	344	Tata	Dióspuszta	0138	HE-1	lakóház
83	345	Tata	Dióspuszta	0138	HE-1	lóistálló (1-2)
84	346	Tata	Dióspuszta	0138	HE-1	lóistálló (3-4)
85	347	Tata	Dióspuszta	0138	HE-1	mén istálló

0	A	B	C	D	E	F
	törzs- szám	Település	cím	HRSZ	védettség i kategória	megjegyzés
86	348	Tata	Dióspuszta	0138	HE-1	gazdasági épület
87	349	Tata	Dióspuszta	0135/6	HE-1	csikóistálló 1
88	350	Tata	Dióspuszta	0135/6	HE-1	csikóistálló 2
89	351	Tata	Dióspuszta	0138	HE-1	kovácsműhely
90	352	Tata	Dióspuszta	0138	HE-1	kocsizín
91	353	Tata	Dióspuszta	0138	HE-1	ló szobor
92	354	Tata	Dióspuszta	0139	HE-1	kapu
93	79	Tata	Egység utca 10	3046	HE-1	
94	80	Tata	Egység utca 14	3044	HE-1	
95	81	Tata	Egység utca 16	3043/1	HE-1	
96	82	Tata	Eötvös utca 2	1731	HE-1	
97	83	Tata	Eötvös utca 3	1772	HE-1	
98	84	Tata	Erzsébet tér 3	3037	HE-1	
99	85	Tata	Erzsébet tér 4	3036/1- 2	HE-1	
100	87	Tata	Erzsébet tér 5	3035	HE-1	
101	88	Tata	Erzsébet tér 6	3034	HE-1	
102	89	Tata	Erzsébet tér 7	3033/2	HE-1	
103	90	Tata	Erzsébet tér 8	3033/1	HE-1	
104	91	Tata	Fazekas utca 1	1715	HE-1	
105	93	Tata	Fazekas utca 7	1707	HE-1	
106	94	Tata	Fazekas utca 9	1706/3	HE-1	
107	96	Tata	Fazekas utca 18	1728	HE-1	
108	97	Tata	Fazekas utca 20	1729	HE-1	
109	98	Tata	Fazekas utca 21	1694	HE-1	
110	99	Tata	Fazekas utca 22	1730	HE-1	
111	100	Tata	Fazekas utca 23	1693	HE-1	
112	101	Tata	Fazekas utca 25	1692	HE-1	
113	102	Tata	Fazekas utca 27	1688	HE-1	
114	104	Tata	Fazekas utca 36	1782	HE-1	
115	339	Tata	Fazekas utca 44	218	HE-2	
116	106	Tata	Fazekas utca 47	7/1	HE-1	Fazekas utcai Iskola
117	107	Tata	Fazekas utca 55	186	HE-1	
118	108	Tata	Fazekas utca 59/a	192/3	HE-3	
119	109	Tata	Fazekas utca 59/b	192/4	HE-3	
120	111	Tata	Fazekas utca 64/a	205	HE-1	
121	103	Tata	Fazekas utca 28/a	1768	HE-2	
122	112	Tata	Fürdő utca 1	1665	HE-1	üzlet
123	115	Tata	Fürdő utca 5	1663	HE-1	
124	117	Tata	Fürdő utca 15	1655	HE-1	
125	118	Tata	Fürdő utca 16	1459/1	HE-1	
126	120	Tata	Fürdő utca 24	1469	HE-1	Lakóotthon
127	315	Tata	Gesztenye fasor 1	2051/1	HE-1	vasútállomás felvételi épület
128	121	Tata	Hajdú utca 5	<u>1856</u>	HE-1	
129	123	Tata	Hajdú utca 6	<u>1464</u>	HE-1	
130	124	Tata	Hajdú utca 11	<u>1859</u>	HE-1	
131	125	Tata	Hajdú utca 12	<u>1461</u>	HE-1	
132	126	Tata	Hajdú utca 22	1451	HE-3	
133	127	Tata	Hajdú utca 30	1447	HE-1	
134	128	Tata	Hajdú utca 34	1445	HE-1	
135	131	Tata	Hattyúliget utca 14	3247/1	HE-1	
136	328	Tata	Hattyúliget utca 20	3305/6	HE-1	

0	A	B	C	D	E	F
	törzs- szám	Település	cím	HRSZ	védettség i kategória	megjegyzés
137	132	Tata	Hősök tere 2	1657	HE-1	kórház (takarékpénztár)
138	133	Tata	Hősök tere 3	1649	HE-1	Zsinagóga
139	137	Tata	Hősök tere 9	1714	HE-1	Bláthy Ottó Szakközépiskola
140	319	Tata	Hősök tere	1713	HE-1	kapu
141	320	Tata	II. János Pál tér 2	1679/2	HE-1	
142	359	Tata	Kakas utca 74	864	HE-1	
143	313	Tata	Kálvária utca 8	1790/1	HE-1	
144	340	Tata	Kálvária utca 34	1820/1	HE-3	
145	318	Tata	Kálváriadomb	254/37	HE-1	Söréttorony (kilátó)
146	323	Tata	Kálváriadomb	254/37	HE-1	víztorony
147	143	Tata	Kastély tér 1	<u>1850/3</u>	HE-1	
148	144	Tata	Kastély tér 2	<u>1850/2</u>	HE-1	
149	145	Tata	Kastély tér 3	<u>1850/6</u>	HE-1	
150	321	Tata	Kastély tér 9	1870/1	HE-1	Platán kávézó
151	147	Tata	Katona utca 2	<u>1473</u>	HE-1	
152	148	Tata	Kocsi utca 1	14	HE-1	üzlet, lakóház
153	149	Tata	Kocsi utca 2	5/1	HE-1	üzlet
154	150	Tata	Kocsi utca 7	21	HE-1	üzlet
155	152	Tata	Kocsi utca 10	183	HE-1	üzlet
156	153	Tata	Kocsi utca 12	184	HE-1	üzlet
157	154	Tata	Kocsi utca 13	25/3	HE-1	
158	155	Tata	Kocsi utca 14	185	HE-1	üzlet
159	157	Tata	Kocsi utca 16	187/1	HE-1	
160	158	Tata	Kocsi utca 24	191/1	HE-3	("köpködő" kocsmá)
161	159	Tata	Kocsi utca 28	194/2	HE-1	
162	341	Tata	Kocsi utca 30	195	HE-3	
163	160	Tata	Kocsi utca 36	298	HE-1	
164	367	Tata	Kocsi utca 44	307	HE-1	
165	368	Tata	Kocsi utca 47	173	HE-1	
166	151	Tata	Kocsi utca 8/a	180	HE-1	üzlet, iroda
167	311	Tata	Kocsi utca 8/b	180	HE-3	
168	312	Tata	Kocsi utca 8/c	180	HE-1	
169	317	Tata	Kodály tér	3162/1	HE-1	zenepavilon
170	162	Tata	Komáromi utca 3	1624	HE-1	
171	163	Tata	Komáromi utca 4	57/1	HE-1	
172	164	Tata	Komáromi utca 5	1623	HE-1	üzlet, lakóház
173	165	Tata	Komáromi utca 9	1621/1	HE-1	
174	166	Tata	Komáromi utca 10	63/3-5	HE-3	
175	166	Tata	Komáromi utca 14	63/1	HE-3	
176	168	Tata	Komáromi utca 16	64/14	HE-3	
177	360	Tata	Komáromi utca 19	1617/1	HE-3	
178	361	Tata	Komáromi utca 35	1600/1	HE-1	
179	362	Tata	Komáromi utca 36	74	HE-1	
180	363	Tata	Komáromi utca 37	1599/1	HE-1	
181	170	Tata	Komáromi utca 89	928/11	HE-1	
182	171	Tata	Komáromi utca 93	930/2	HE-1	
183	172	Tata	Komáromi utca 95	931	HE-1	zeneiskola
184	173	Tata	Komáromi utca 99	933	HE-1	
185	167	Tata	Komáromi utca 16/a	64/15	HE-3	
186	169	Tata	Komáromi utca 54/a	908	HE-1	
187	174	Tata	Kossuth tér 1	1635	HE-1	Tatai Közös Önkormányzati Hivatal
188	175	Tata	Kossuth tér 2	1634/1	HE-1	Gyógyszertár

0	A	B	C	D	E	F
	törzs- szám	Település	cím	HRSZ	védettség i kategória	megjegyzés
189	176	Tata	Kossuth tér 3	1633/6	HE-1	Üzlet
190	177	Tata	Kossuth tér 5	1472/39	HE-1	Üzlet, iroda és lakóház
191	178	Tata	Kossuth tér 6	1630	HE-1	Üzlet
192	179	Tata	Kossuth tér 7	1629	HE-1	Üzlet
193	180	Tata	Kossuth tér 8	1628	HE-1	Üzlet
194	181	Tata	Kossuth tér 10	17/2	HE-1	
195	182	Tata	Kossuth tér 12	15	HE-1	üzlet (Mázasaház)
196	183	Tata	Kossuth tér 14	3	HE-1	
197	184	Tata	Kossuth tér 16	1689	HE-1	üzlet
198	185	Tata	Kossuth tér 17/a	1690/2	HE-1	üzlet
199	186	Tata	Kossuth tér 17/b	1690/1	HE-1	üzlet, iroda
200	186	Tata	Kossuth tér 17/c	1690/3	HE-1	
201	190	Tata	Környei utca 6	312	HE-1	
202	191	Tata	Lovassy László utca 2	2735	HE-2	
203	192	Tata	Lovassy László utca 4	2733	HE-2	
204	193	Tata	Lovassy László utca 8	2731	HE-2	
205	316	Tata	Május 1. út	1421/3	HE-1	Sportcsarnok (gázgyár)
206	136	Tata	Malom köz 2	1650/2	HE-2	
207	134	Tata	Malom köz 4	1651/1- 2	HE-1	Diák presszó
208	331	Tata	Malom köz 5	1652/1	HE-2	
209	364	Tata	Malom utca 6	3231	HE-3	
210	194	Tata	Malom utca 10	3227/2	HE-2	
211	195	Tata	Malom utca 14	3213	HE-1	
212	196	Tata	Malom utca 27	3182	HE-1	
213	197	Tata	Malom utca 41	3203/2	HE-1	Ugron-Villa
214	366	Tata	Malom utca 49	3206	HE-1	
215	333	Tata	Mikóvényi Sámuel utca	2005	HE-1	Berta-malmi híd
216	334	Tata	Mikszáth Kálmán utca 15	2179	HE-1	
217	198	Tata	Mikszáth Kálmán utca	2210	HE-1	Almási úti temető kapuja
218	332	Tata	Mikszáth Kálmán utca	2210	HE-1	kereszt
219	199	Tata	Móricz Zsigmond tér 1	<u>288/1</u>	HE-1	üzlet
220	200	Tata	Munkás utca 2	2799	HE-1	
221	359	Tata	Munkás utca 6	2649	HE-1	
222	201	Tata	Munkás utca 8	2802	HE-1	
223	202	Tata	Munkás utca 10	2803	HE-1	
224	203	Tata	Munkás utca 12	2804	HE-1	
225	204	Tata	Munkás utca 14	2805	HE-1	
226	205	Tata	Munkás utca 15	2815	HE-2	
227	206	Tata	Munkás utca 20	2784	HE-2	
228	207	Tata	Munkás utca 21	2818	HE-2	
229	208	Tata	Munkás utca 24	2782	HE-2	
230	209	Tata	Munkás utca 26	2781/2	HE-2	
231	211	Tata	Nagykert utca 35	89	HE-1	
232	210	Tata	Nagykert utca 39	92	HE-2	
233	212	Tata	Nagykert utca 50	126	HE-1	
234	214	Tata	Nagykert utca 70	541, 542,	HE-1	

0	A	B	C	D	E	F
	törzs- szám	Település	cím	HRSZ	védettség i kategória	megjegyzés
				543		
235	216	Tata	Nagykert utca 92	558	HE-1	
236	342	Tata	Nagykert utca 55/b	114/21	HE-2	
237	213	Tata	Nagykert utca 60/b	121	HE-1	"tejcsarnok"
238	330	Tata	Naszályi út	072/1	HE-1	Réti malom
239	355	Tata	Nemzeti Összetartozás tere	291/1	HE-1	kereszt
240	356	Tata	Nemzeti Összetartozás tere	291/1	HE-1	emlékoszlop
241	217	Tata	Petőfi Sándor utca 16	2976/1	HE-1	
242	218	Tata	Petőfi Sándor utca 26	3019	HE-1	
243	219	Tata	Piarista köz 1	1710/2	HE-2	
244	219	Tata	Piarista köz 1/a	1710/1	HE-2	
245	220	Tata	Rákóczi utca 1	1696	HE-1	
246	223	Tata	Rákóczi utca 3	1697/1	HE-1	
247	224	Tata	Rákóczi utca 4	1674	HE-1	üzlet
248	225	Tata	Rákóczi utca 7	1701	HE-1	üzlet, lakóház
249	226	Tata	Rákóczi utca 9	1704	HE-1	üzlet, lakóház
250	228	Tata	Rákóczi utca 13	1708/1	HE-1	
251	287	Tata	Remeteségpuszta	0443/11	HE-1	Vadász kastély
252	288	Tata	Remeteségpuszta	0443/2	HE-1	volt trófea terem
253	289	Tata	Remeteségpuszta	0443/7	HE-1	Kocsiszín
254	365	Tata	Révai utca 3	2952	HE-1	
255	229	Tata	Somogyi Béla utca 4	3080	HE-1	
256	230	Tata	Somogyi Béla utca 5	2900	HE-1	
257	231	Tata	Somogyi Béla utca 8	2859	HE-1	
258	232	Tata	Somogyi Béla utca 9	2898	HE-1	
259	233	Tata	Somogyi Béla utca 13	2896	HE-1	
260	234	Tata	Somogyi Béla utca 16	2863	HE-1	
261	235	Tata	Somogyi Béla utca 22	2866	HE-1	
262	236	Tata	Somogyi Béla utca 26	2868	HE-1	
263	241	Tata	Somogyi Béla utca 29	2888	HE-1	
264	237	Tata	Somogyi Béla utca 30	2870	HE-1	
265	242	Tata	Somogyi Béla utca 34	2872	HE-1	
266	239	Tata	Somogyi Béla utca 39	2883	HE-1	
267	243	Tata	Somogyi Béla utca 46	2878	HE-1	
268	244	Tata	Sport utca 1	3282	HE-1	cukrászda
269	245	Tata	Sport utca 2	3252	HE-1	
270	246	Tata	Sport utca 4	3253	HE-1	
271	247	Tata	Sport utca 10	3256	HE-1	
272	248	Tata	Sport utca 17	3275	HE-1	
273	249	Tata	Sport utca 19	3274	HE-1	
274	335	Tata	Sport utca 20	3261/1	HE-1	
275	250	Tata	Sport utca 29	3271	HE-1	
276	251	Tata	Sport utca 30	3265	HE-1	
277	252	Tata	Sport utca 33	3270/2	HE-1	
278	254	Tata	Sport utca 36	3268	HE-1	
279	357	Tata	Táncsics Mihály utca 14/d	478/1, 478/6	HE-1	magtár
280	358	Tata	Táncsics Mihály utca 20/a	481	HE-1	
281	255	Tata	Tanoda tér 1	1844	HE-1	
282	256	Tata	Tanoda tér 4	1840	HE-1	Gimnázium
283	258	Tata	Tópart utca 2	3112	HE-1	vendéglátóhely

0	A	B	C	D	E	F
	törzs- szám	Település	cím	HRSZ	védettség i kategória	megjegyzés
284	261	Tata	Tópart utca 8	3156	HE-1	
285	336	Tata	Tópart utca 10	3163/1	HE-1	halászcserda
286	262	Tata	Tópart utca 13	3145	HE-1	
287	263	Tata	Tópart utca 14	3144	HE-1	
288	264	Tata	Tópart utca 16	3143	HE-1	
289	329	Tata	Tópart	4024	HE-1	"vízház"
290	322	Tata	Új út 19	1240	HE-1	Jávorka Sándor Szakközépiskola
291	265	Tata	Újréti utca 1	2711	HE-1	
292	266	Tata	Újréti utca 3	<u>2709</u>	HE-2	
293	267	Tata	Újréti utca 5	<u>2708</u>	HE-2	
294	268	Tata	Újréti utca 9	2706	HE-2	
295	269	Tata	Újréti utca 10	<u>2758</u>	HE-2	
296	270	Tata	Újréti utca 11	<u>2705</u>	HE-2	
297	271	Tata	Újréti utca 15	2702	HE-2	
298	272	Tata	Újréti utca 17/a	2701	HE-2	
299	273	Tata	Újvilág utca 2	<u>2675</u>	HE-2	
300	274	Tata	Újvilág utca 4	<u>2676</u>	HE-2	
301	275	Tata	Újvilág utca 6	<u>2677</u>	HE-2	
302						
303	277	Tata	Újvilág utca 14	<u>2680</u>	HE-2	
304	313	Tata	Vágó utca 21	3199	HE-1	
305	314	Tata	Vágó utca 29	3202	HE-1	
306	279	Tata	Váralja utca 16	1909	HE-1	
307	280	Tata	Váralja utca 18	1910	HE-1	
308	281	Tata	Váralja utca 20	1911	HE-1	
309	282	Tata	Váralja utca 22	1912/1	HE-1	
310	311	Tata-Agostyán	Béke utca 1	10258	HE-1	
311	290	Tata-Agostyán	Kossuth utca 5	10123/2	HE-1	
312	291	Tata-Agostyán	Kossuth utca 8	10166/1	HE-1	
313	292	Tata-Agostyán	Kossuth utca 10	10167/1	HE-1	
314	293	Tata-Agostyán	Kossuth utca 11	10120	HE-1	
315	294	Tata-Agostyán	Kossuth utca 12	10168	HE-1	
316	296	Tata-Agostyán	Kossuth utca 32	10186	HE-1	
317	297	Tata-Agostyán	Kossuth utca 34	10187	HE-1	
318	298	Tata-Agostyán	Kossuth utca 63	10068	HE-1	
319	299	Tata-Agostyán	Kossuth utca 64	10215	HE-1	
320	301	Tata-Agostyán	Kossuth utca 77	10060	HE-1	
321	302	Tata-Agostyán	Kossuth utca 79	10059	HE-1	
322	303	Tata-Agostyán	Kossuth utca 83	10056	HE-1	
323	304	Tata-Agostyán	Kossuth utca 87	10053	HE-1	
324	305	Tata-Agostyán	Kossuth utca 93	10050	HE-1	
325	306	Tata-Agostyán	Kossuth utca 96	10030	HE-1	
326	307	Tata-Agostyán	Kossuth utca 100	10033	HE-1	
327	308	Tata-Agostyán	Kossuth utca 104	10034	HE-1	
328	309	Tata-Agostyán	Kossuth utca 110	10038	HE-1	
329	312	Tata-Agostyán	Kossuth utca	10108	HE-1	Templom és kertje
330	313	Tata-Agostyán	Kossuth utca	10080	HE-1	Hősi emlékmű
331	310	Tata-Agostyán	Szabadság utca 8	10249	HE-1	

1/B. melléklet ³⁸

Helyi építészeti örökség területi védelme alatt álló terület






(térkép külön pdf fájlban)

2.melléklet
Tata Város lehatárolási térképe

(térkép külön pdf fájlban)

jelkulcs

1		TÖRTÉNETI TELEPÜLÉS:		TÖRTÉNETI VÁROSMAG
				TÖRTÉNETI TELEPÜLÉSRESZ
2		TÖRTÉNETI VÁROSMAGHOZ KAPCSOLÓDÓ NAGYFORGALMÚ TERÜLETEK		
3		KISVÁROSIAS BEÉPÍTÉS		
4		TELEPSZERŰ BEÉPÍTÉSEK:		LAKÓTELEPEK
				MODERN BEÉPÍTÉS
5		CSALÁDI HÁZAS TERÜLETEK		
6		ÜDÜLŐ TERÜLETEK		
7		GAZDASÁGI TERÜLETEK		
8		JELENTŐS ZÖLDFELÜLET:		PARKOK ERDŐK
				KÜLÖNLEGES
9		HAGYOMÁNYOS SZŐLŐ- ÉS KERT-MŰVELÉS TERÜLETEI		
10		ÁTALAKULÓ TERÜLETEK		

	VÍZFELÜLET
	VÁROSI FŐ KÖZLEKEDÉSI UTAK
	VÁROSI TERVEZETT UTAK
	VASÚTVONAL
	AUTÓPÁLYA

3.melléklet
Városképi szempontból védett terület határai:

Tata:

- (1) Móricz Zs. tér és Arany J. u. sarok (a Móricz Zs. tér 288/1 hrsz-tól az Arany J u. 6. 287/3 hrsz-ig)
- (2) az Arany J. u. tengelye
- (3) a Környei u. tengelye
- (4) Táncsics M. út tengelye a a 464/5 helyrajzi számú útig
- (5) a 464/5 helyrajzi számú út tengelye a Dózsa György úti kereszteződésig
- (6) a 464/5 helyrajzi számú út kereszteződésétől a Dózsa György út tengelye a 520 helyrajzi számú ingatlanig
- (7) az 520 helyrajzi számú ingatlan DK-i telekhatára
- (8) a Táncsics M. út 479 hrsz ingatlan hátsó telekhatárától a Nagykert u. 559 hrsz-ú ingatlan hátsó telekhatáráig
- (9) az 564 és 563 déli telekhatára
- (10) az 563 hrsz ingatlan K-i telekhatára
- (11) a József Attila utca 812 ingatlanok DNy-i telekhatára
- (12) a József Attila utca 812 és 813 hrsz ingatlan hátsó telekhatára
- (13) a 814/1 és 814/2 hrsz DNy-i telekhatára
- (14) a Kakas utca páros oldala ingatlanainak hátsó telekhatára a Veres Péter utcáig
- (15) a Veres Péter utca tengelye a Kakas utcáig
- (16) a Kakas utca tengelye a Komáromi utcáig
- (17) a 958 hrsz ingatlan ÉNy-i telekhatára
- (18) a Komáromi út 958 hrsz-tól az 1598 hrsz-ig a hátsó telekhatárok
- (19) a Komáromi út 1598 és 72 hrsz DK-i telekhatára
- (20) a Nagykert u. 96 hrsz hátsó telekhatárától a Május 1. útig, a lakótelep kivételével
- (21) a Május 1. út tengelye a Komáromi utca páratlan oldal hátsó telekhatáráig
- (22) Komáromi u. páratlan oldal hátsó telekhatára az 1624 hrsz-ig
- (23) Kossuth tér hátsó telekhatára az 1628 hrsz-tól az 1635 hrsz-ig
- (24) a Bercsényi u. 1636 hrsz és 1637/1 hátsó telekhatára
- (25) Fürdő u. páros oldal hátsó telekhatára az 1638 hrsz-tól az 1481/2 hrsz-ig és az 1472/2 és 1474 hrsz Fürdő u. (1471 hrsz-szel jelölt területe) felőli telekhatára, majd a Fürdő u. hátsó telekhatára az 1465 hrsz-tól a Kesztehelyi u. tengelyéig.
- (26) Kesztehelyi u. tengelye a Május 1. útig
- (27) Május 1. út tengelye a körforgalomig
- (28) A 2321 és 2557/21 hrsz telekhatára
- (29) a 2557/4 hrsz D-i és K-i (Tímár u. felőli) telekhatára
- (30) a Tímár u. (2623 hrsz-mal jelölt területén) 2624/2 hrsz-tól a 2630 hrsz ig az utcai telekhatár
- (31) Bajcsy Zs. u. páros oldal hátsó telekhatára 2631 hrsz-tól a Bezerédi u.-ig
- (32) Bezerédi u. tengelye a Bacsó B. útig
- (33) Bacsó B. u. tengelye a Bárány u-ig
- (34) Bacsó B. u. és Agostyáni u. kereszteződésében a 2201 hrsz-ú zöldterület (2202/1 hrsz) ÉNy-i és ÉK-i telekhatára
- (35) Agostyáni u. tengelye a Révai u.-ig
- (36) Révai u. tengelye a Kölcsey u.-ig
- (37) Kölcsey u. tengelye
- (38) vasút tengelye a Baji útig
- (39) Baji út tengelye a 3313/1 hrsz ingatlanig

- (40) a 3313/1 és 3557 hrsz ingatlanok DK-i telekhatára
- (41) 3303 közút tengelye az Öreg tó partjáig
- (42) az Öreg-tó partvonalára az 1838/3 hrsz déli telekhatáráig
- (43) Az 1836/2 hrsz DK-i és DNY-i telekhatára
- (44) a 253/11 hrsz és 4253/2 hrsz telekhatára a Fekete útig
- (45) a Fekete út tengelye a Móricz Zs. térig

Tata – Agostyán

A Kossuth Lajos utcai ingatlanok, mindkét oldalon.

Városképi szempontból meghatározó utcák listája

- Környei út
- Táncsics Mihály utca Május 1 út
- Dózsa György út
- Komáromi utca
- Kakas utca
- Vértesszőlősi út
- Petőfi Sándor utca
- Baji út
- Agostyáni utca
- Bacsó Béla utca
- Honvéd utca
- Mikovényi utca
- Gesztenye fasor

4. melléklet
Településképi szempontból javasolt fák listája

Méret alapján osztályozva

1. Alacsony fák (5-10 m)

Acer campestre 'Elsrijk' – mezei juhar, 6-12 m
Acer campestre Queen Elizabeth' – mezei juhar, 6-8 m
Acer campestre 'Red Shine' – mezei juhar, 6-8 m
Acer campestre 'Royal Ruby' – mezei juhar, 6-8 m
Acer platanoides 'Columnare' – oszlopos juhar, 8-10 m
Acer platanoides 'Globosum' – gömb juhar, 4-6 m
Crataegus laevigata 'Pauls Scarlet' – galagonya, 4-6 m
Crataegus laevigata 'Carrierei' – galagonya, 5-7 m
Crataegus monogyna 'Stricta' – galagonya, 5-7 m
Fraxinus ornus – virágos kőris, 8-12 m
Fraxinus ornus 'Mecsek' – gömb kőris, 5-6 m
Ginkgo biloba 'Globosa' – gömb ginkgo, 4-5 m
Koelreuteria paniculata – csörgőfa, 6-8 m
Magnolia kobus – liliumfa, 8-10 m
Malus eleyi – díszalma, 4-6 m
Malus evereste - díszalma, 4-6 m
Malus royalty - díszalma, 4-6 m
Prunus cerasifera 'Nigra'- vérszilva, 4-8 m
Prunus fruticosa 'Globosa' – gömb csepleszmegegy, 4-6 m
Prunus padus 'Albertii' – zelnicemegegy, 6-8 m
Prunus serrulata 'Kanzan' – japán díszcserezsznye, 7-10 m
Robinia pseudoacacia 'Umbraculifera' – gömb akác, 4-6 m
Sorbus aucuparia – madárberkenye, 6-12 m
Sorbus incana – berkenye, 5-8 m
Sorbus pseudolatifolia – berkenye, 6-8 m

2. Közepes fák (10-20 m)

Acer campestre – mezei juhar, 10-15 m
Acer freimanii 'Autumn Blaze' – mezei juhar, 10-12 m
Acer platanoides 'Cleveland' – korai juhar, 10-15 m
Acer platanoides 'Crimson King' – korai juhar, 10-15 m
Acer platanoides 'Deborah' – korai juhar, 15-20 m
Acer platanoides 'Drummondii' – korai juhar, 10-15 m
Acer platanoides 'Emerald Queen' – korai juhar, 10-15 m
Acer platanoides 'Olmsted' – korai juhar, 10-12 m
Acer platanoides 'Parkway' – korai juhar, 10-15 m
Celtis australis – nyugati ostorfa, 10-20 m
Corylus colurna – törökmogyoró, 15-18 m
Fraxinus americana 'Autumn Purple' – fehér kőris, 15-18 m
Fraxinus angustifolia 'Raywood' – keskenylevelű kőris, 10-15 m
Fraxinus excelsior 'Altena' – magas kőris, 15-20 m
Fraxinus excelsior 'Aurea' – magas kőris, 8-15 m
Fraxinus excelsior 'Geesink' – magas kőris, 15-20 m
Fraxinus pennsylvanica – amerika kőris, 15-20 m
Ginkgo biloba 'Princeton Sentry'- ginkgo, 15-20 m

Gledistia triacanthos 'Skyline' – lepényfa, 10-15 m
Pyrus calleryana 'Chanticleer' – kínai díszkörte, 8-12 m
Pyrus communis 'Beech Hill' – díszkörte, 8-12 m
Quercus frainetto – magyar tölgy, 10-20 m
Quercus palustris – mocsártölgy, 15-20 m
Quercus robur 'Fastigiata' – oszlopos tölgy, 15-20 m
Quercus robur 'Fastigiata Koster' – oszlopos tölgy, 15-20 m
Sophora japonica – japán akác, 15-20 m
Sorbus aucuparia 'Cardinal Royal' – madárberkenye, 10-15 m
Sorbus intermedia – svéd berkenye, 10-15 m
Sorbus intermedia 'Brouwers' – svéd berkenye, 9-12 m
Tilia americana 'Redmond' – amerikai hárs, 15-20 m
Tilia cordata 'Greenspire' –kislevelű hárs, 18-20 m
Tilia cordata Rancho' –kislevelű hárs, 8-12 m
Tilia cordata 'Roelvo' –kislevelű hárs, 10-15 m
Tilia cordata 'Savaria' –kislevelű hárs, 15-20 m
Tilia euchlora 'Szent István' – Szent István hárs, 10-15 m
Tilia intermedia 'Pallida' – hárs, 15-20 m
Ulmus hollandica 'Lobel' – oszlopos szil, 12-15 m

3. Magas fák (20-40 m)

Acer platanoides – korai juhar, 20-30 m
Aesculus hippocastanum – vadgesztenye, 25-30 m
Betula pendula – nyír, 18-25 m
Fraxinus excelsior – magas kőris, 25-35 m
Fraxinus excelsior 'Westhof's Glorie' – magas kőris, 20-25 m
Gingko biloba – ginkgo, 15-30 m
Platanus acerifolia – juharlevelű platán, 20-30 m
Platanus acerifolia 'Columbia' – juharlevelű platán, 15-25 m
Quercus cerris – csertölgy, 20-30 m
Quercus petrae – kocsánytalan tölgy, 20-30 m
Quercus robur – kocsányos tölgy, 25-35 m
Quercus rubra – vörös tölgy, 20-25 m
Robinia pseudoacacia – fehér akác, 20-25 m
Robinia pseudoacacia 'Nyirsegi' – fehér akác, 25-30 m
Tilia americana 'Nova' – amerikai hárs, 25-30 m
Tilia tomentosa 'Szeleste' – ezüst hárs, 20-25 m

Parkolóba illő fajok (kevésbé vagy egyáltalán nem szemetelnek, ágtörés veszélye normál körülmények mellett alacsony)

Acer campestre 'Elsrijk' – mezei juhar
Acer platanoides 'Cleveland' – korai juhar
Acer platanoides 'Crimson King' – korai juhar
Acer platanoides 'Columnare' – korai juhar
Acer platanoides 'Emerald Queen' – korai juhar
Acer platanoides 'Globosum' – korai juhar
Acer platanoides 'Olmsted' – korai juhar
Acer platanoides 'Parkway' – korai juhar
Corylus colurna – törökmogyoró
Crataegus laevigata 'Pauls Scarlet' – galagonya

Crataegus laevigata 'Carrierei' – galagonya
Crataegus monogyna 'Stricta' – galagonya
Fraxinus americana 'Autumn Purple' – amerikai kőris
Fraxinus angustifolia 'Raywood' – keskenylevelű kőris
Fraxinus excelsior 'Aurea' – magas kőris
Fraxinus excelsior 'Geesink' – magas kőris
Fraxinus excelsior 'Westhof's Glorie' – magas kőris
Fraxinus ornus – virágos kőris
Fraxinus ornus 'Mecsek' – gömb kőris
Ginkgo biloba – ginkgo
Ginkgo biloba 'Globosa' – ginkgo
Ginkgo biloba 'Princeton Sentry' – ginkgo
Gleditsia triacanthos 'Skyline' – lepényfa
Koelreuteria paniculata – csörgőfa
Platanus acerifolia 'Columbia' – juharlevelű platán
Prunus fruticosa 'Globosa' – gömb csepleszmegegy
Pyrus calleryana 'Chanticleer' – kínai díszkörte
Pyrus calleryana 'Beech Hill' – díszkörte
Quercus frainetto – magyar tölgy
Quercus robur 'Fastigiata' – oszlopos tölgy
Quercus robur 'Fastigiata Koster' – oszlopos tölgy
Robinia pseudoacacia 'Nyirsegi' – fehér akác
Robinia pseudoacacia 'Umbraculifera' – fehér akác
Sorbus incana – berkenye, feltétellel
Sorbus intermedia 'Brouwers' – svéd berkenye, feltétellel
Sorbus pseudolatifolia – berkenye, feltétellel
Ulmus frontier – szil

Szűk, keskeny helyre tervezhető fajok

Acer campestre 'Elsrijk' – mezei juhar
Acer campestre 'Red Shine' – mezei juhar
Acer campestre 'Royal Ruby' – mezei juhar
Acer platanoides 'Columnare' – korai juhar
Acer platanoides 'Globosum' – korai juhar
Acer platanoides 'Olmsted' – korai juhar
Crataegus laevigata 'Pauls Scarlet' – galagonya
Crataegus laevigata 'Carrierei' – galagonya
Crataegus monogyna 'Stricta' – galagonya
Fraxinus ornus 'Mecsek' – gömb kőris
Ginkgo biloba 'Globosa' – ginkgo
Ginkgo biloba 'Princeton Sentry' – ginkgo
Prunus fruticosa 'Globosa' – gömb csepleszmegegy
Prunus padus 'Albertii' – zelnicemegegy
Pyrus calleryana 'Chanticleer' – kínai díszkörte
Pyrus calleryana 'Beech Hill' – díszkörte
Quercus robur 'Fastigiata' – oszlopos tölgy
Quercus robur 'Fastigiata Koster' – oszlopos tölgy
Robinia pseudoacacia 'Umbraculifera' – fehér akác
Sorbus pseudolatifolia – berkenye
Tilia cordata 'Rancho' – kislevelű hárs

Ulmus hollandica 'Lobel' – oszlops hárs

Ulmus frontier – szil

Légvezeték alá tervezhető fajok

Acer platanoides 'Globosum' – korai juhar

Crataegus laevigata 'Pauls Scarlet' – galagonya

Crataegus laevigata 'Carrierei' – galagonya, feltétellel

Fraxinus ornus 'Mecsek' – gömb kőris

Ginkgo biloba 'Globosa' – ginkgo

Koelreuteria paniculata – csörgőfa, feltétellel

Malus eleyi - díszalma

Malus evereste - díszalma

Malus royalty - díszalma

Prunus fruticosa 'Globosa' – gömb csepleszmegegy

Prunus serrulata 'Kanzan' – japán díszcseresznye

Robinia pseudoacacia 'Umbraculifera' – fehér akác

Sorbus aucuparia – madárberkenye, feltétellel

Sorbus incana – berkenye, feltétellel

Sorbus pseudolaitfolia - berkenye, feltétellel

Egyedi vegetációs lombosítók

Acer platanoides 'Crimson King' – korai juhar, vörös

Acer platanoides 'Drummondii' – korai juhar, tarka (fehér szegélyű zöld levél)

Malus royalty – díszalma, bíborvörös

Prunus cerasifera 'Nigra' – vörös

Egyedi díszel rendelkező fajták (virág, különleges lombosítók)

Acer fajok – zöld/sárga/sárgás zöld virág

Aesculus hippocastanum – vadgesztenye, fehér virág

Crataegus laevigata 'Pauls Scarlet' – galagonya, piros virág

Crataegus laevigata 'Carrierei' – galagonya, fehér virág

Crataegus monogyna 'Stricta' – galagonya, fehér virág

Fraxinus ornus – virágos kőris, fehér virág

Fraxinus ornus 'Mecsek' – gömb kőris, fehér virág

Koelreuteria paniculata – csörgőfa, sárga virág

Magnolia kobus –liliomfa, fehér/rózsaszín virág

Malus eleyi – díszalma, borvörös virág

Malus evereste – díszalma, fehér virág

Malus royalty – díszalma, vörös virág

Prunus cerasifera 'Nigra' – rózsaszín virág

Prunus fruticosa 'Globosa' – gömb csepleszmegegy, fehér virág

Prunus padus 'Albertii' – zelnicemegegy, fehér virág

Prunus serrulata 'Kanzan' – japán díszcseresznye, rózsaszín virág

Pyrus calleryana 'Chanticleer' – kínai díszkörte, fehér virág

Pyrus calleryana 'Beech Hill' – díszkörte, fehér virág

Robinia pseudoacacia – fehér akác, fehér virág

Robinia pseudoacacia 'Nyirsegi' – fehér akác, fehér virág

Sophora japonica – japán akác, sárgás fehér virág

Sorbus aucuparia – madárberkenye, fehér virág

Sorbus aucuparia 'Cardinal Royal' – madárberkenye, fehér virág

Sorbus incana – berkenye, fehér virág
Sorbus intermedia – svéd berkenye, fehér virág
Sorbus intermedia 'Brouwers' – svéd berkenye, fehér virág
Sorbus pseudolatifolia – berkenye, fehér virág

A helyi védelem alatt álló ingatlanok felmérési dokumentációjának részletes tartalmi és formai követelményei

A védelem alatt álló ingatlanok felmérési dokumentációjának részletes tartalmi és formai követelményei az alábbiak:

1. a telek részletes helyszínrajza (M=1:200, szükség esetén szintvonalakkal) a melléképületek, kutak, térburkolatok, kerítések stb. feltüntetésével,
2. a védett épület felmérésének léptéke legalább M=1:50 ennek megfelelő részletezettséggel:
3. alaprajzok – a szokásos műszaki tartalomon túl:
4. a mennyezet vagy boltozat jellegének ábrázolásával;
5. indokolt esetben fedélszék alaprajz;
6. a beépített szerkezetek, bútorok (pl.: tüzelőberendezés; kémény) jelölésével;
7. a nyílások típusának (pl.: káva, béllet és tok) feltüntetésével.
8. metszetek – a szokásos műszaki tartalomon túl:
9. belső falnézetekkel,
10. tetőszerkezet részletes ábrázolásával,
11. homlokzatok – a szokásos műszaki tartalomon túl:
12. héjalás és homlokzati felületek jellegének jelölésével, abban az állapotban, amiben a felvételkor voltak (csorbult, mállott, törött, repedezett...),
13. bádogos szerkezetek, könyöklők, ereszkialakítás jelölésével,
14. szükség esetén részletrajzok nézettel metszettel (M=1:5, 10, 20),
15. részletes fotódokumentáció és
16. részletes építészeti műszaki leírást.

6. melléklet ⁴¹ a 29/2018. (XII. 20.) önkormányzati rendelethez”

BEJELENTKEZÉSI ADATLAP

A tevékenységgel érintett ingatlan helyrajzi száma:	
A tevékenységgel érintett ingatlan címe:	
A tevékenység eljárás típusa: (A megfelelő x-el jelölendő)	Építési engedélyhez kötött tevékenység <input type="checkbox"/> Egyszerű bejelentéshez kötött tevékenység <input type="checkbox"/> Építési engedélyhez és egyszerű bejelentéshez sem kötött tevékenység <input type="checkbox"/>
A tevékenység típusa (A megfelelő x-el jelölendő)	A tevékenység a településképi rendelet alapján kötelező főépítészeti szakmai konzultációhoz kötött: Helyi védett területen álló épület <u>építése, átalakítása, bővítése</u> <input type="checkbox"/> Településképi szempontból meghatározó területen álló épület <u>építése, átalakítás, bővítése</u> <input type="checkbox"/> <u>Tűzfalfestés</u> <input type="checkbox"/> Telepszerű beépítés <u>homlokzatszínezése</u> <input type="checkbox"/> Utcabútor elhelyezése <input type="checkbox"/> A tevékenység a településképi rendelet alapján kötelező főépítészeti szakmai konzultációhoz <u>nem</u> kötött: Egyéb <input type="checkbox"/> A tevékenység típusa:
A tervezett tevékenység megnevezése, rövid leírása:	
Tervező	
Neve:	
Telefonszáma:	
E-mail címe:	
Értesítési címe:	
Építtető	
Neve:	
Telefonszáma:	
E-mail címe:	
Értesítési címe:	
Nyilatkozat: (x-el jelölendő)	A tervezett építési tevékenységet bemutató, konzultációra alkalmas vázlatot az adatlaphoz mellékeltem. <input type="checkbox"/>

Alulírott nyilatkozom, hogy hozzájárulok ahhoz, hogy jelen beadványban megadott személyes adataimat Tata Város Önkormányzata kezelje, nyilvántartásba vegye.

dátum:

.....

Alíírás

K É R E L E M

településképi véleményezési eljárásához

<u>Kérelmező</u> <u>(építtető)</u>	neve:
	értesítési címe:
<u>Felelős tervező</u> <u>(tervezőtárs) *</u>	neve:
	tervezési jogosultságának száma:
	értesítési címe: (tervezőiroda neve, címe)
	telefon/fax száma:
	e-mail címe:
<u>Munkatárs</u>	neve:
<u>A tervezett és</u> <u>véleményezésre kért</u> <u>építési tevékenység</u>	helye, az érintett telek helyrajzi száma:
	tárgya, rövid leírása:
	rendeltetés meghatározása:
	bruttó szintterület :
<u>ÉTDR azonosító:</u>	A kérelem mellékletét képező tervdokumentációra vonatkozóan:
<u>Előzmények:</u>	A tervvel kapcsolatos előzmények (tervtanácsi vagy településképi vélemények, hatósági engedélyek, korábbi tervek stb.):
<u>Szerzői jog:</u>	Nem érinti / Érinti Ha igen, akkor a korábbi tervező neve:

dátum :.....

.....

Aláírás

* Felelős tervező vagy tervezőtárs az a személy lehet, aki a kérelmezett (tárgyban megjelölt) építési tevékenységre vonatkozóan tervezési jogosultsággal bír.

Alulírott nyilatkozom, hogy hozzájárulok ahhoz, hogy jelen beadványban megadott személyes adataimat Tata Város Önkormányzata kezelje, nyilvántartásba vegye.

BEJELENTÉS

Településképi bejelentési eljáráshoz

Bejelentő (építtető)	neve:
	értesítési címe:
	telefonszáma*:
	e-mail címe*:

A folytatni kívánt építési tevékenység, reklámelhelyezés, vagy rendeltetésmódosítás megnevezése:

.....
.....
.....

Helye: Hrsz.:.....

az építési tevékenység elvégzése, a rendeltetésváltás megvalósítása vagy a reklámozás tervezett időtartalma:

.....

dátum:

.....
aláírás

* nem kötelező

Alulírott nyilatkozom, hogy hozzájárulok ahhoz, hogy jelen beadványban megadott személyes adataimat Tata Város Önkormányzata kezelje, nyilvántartásba vegye.

1 Módosította: 16/2019. (VI.27.) Ör. 1. §-a Hatályos: 2019. július 1-jétől
2 Módosította: 16/2019. (VI.27.) Ör. 2. §-a Hatályos: 2019. július 1-jétől
3 Módosította: 2/2020. (II.27.) Ör. 1. §-a Hatályos: 2020. február 28-tól
4 Módosította: 2/2020. (II.27.) Ör. 2. §-a Hatályos: 2020. február 28-tól
5 Módosította: 2/2020. (II.27.) Ör. 3. §-a Hatályos: 2020. február 28-tól
6 Beillesztette: 16/2019. (VI.27.) Ör. 3. §-a Hatályos: 2019. július 1-jétől
7 Hatályon kívül helyezte: 16/2019. (VI.27.) Ör. 22. § a) pontja Hatálytalan: 2019. július 1-jétől
8 Hatályon kívül helyezte: 16/2019. (VI.27.) Ör. 22. § b) pontja Hatálytalan: 2019. július 1-jétől
9 Módosította: 16/2019. (VI.27.) Ör. 4. §-a Hatályos: 2019. július 1-jétől
10 Beillesztette: 16/2019. (VI.27.) Ör. 5. §-a Hatályos: 2019. július 1-jétől
11 Hatályon kívül helyezte: 16/2019. (VI.27.) Ör. 22. § c) pontja Hatálytalan: 2019. július 1-jétől
12 Módosította: 2/2020. (II.27.) Ör. 4. §-a Hatályos: 2020. február 28-tól
13 Módosította: 16/2019. (VI.27.) Ör. 6. §-a Hatályos: 2019. július 1-jétől
14 Módosította: 16/2019. (VI.27.) Ör. 7. §-a Hatályos: 2019. július 1-jétől
15 Beillesztette: 16/2019. (VI.27.) Ör. 8. §-a Hatályos: 2019. július 1-jétől
16 Beillesztette: 16/2019. (VI.27.) Ör. 9. §-a Hatályos: 2019. július 1-jétől
17 Beillesztette: 16/2019. (VI.27.) Ör. 10. §-a Hatályos: 2019. július 1-jétől
18 Beillesztette: 16/2019. (VI.27.) Ör. 11. §-a Hatályos: 2019. július 1-jétől
19 Beillesztette: 16/2019. (VI.27.) Ör. 12. §-a Hatályos: 2019. július 1-jétől
20 Beillesztette: 2/2020. (II.27.) Ör. 5. §-a Hatályos: 2020. február 28-tól
21 Hatályon kívül helyezte: 16/2019. (VI.27.) Ör. 22. § d) pontja Hatálytalan: 2019. július 1-jétől
22 Hatályon kívül helyezte: 16/2019. (VI.27.) Ör. 22. § e) pontja Hatálytalan: 2019. július 1-jétől
23 Beillesztette: 16/2019. (VI.27.) Ör. 13. §-a Hatályos: 2019. július 1-jétől
24 Beillesztette: 16/2019. (VI.27.) Ör. 14. §-a Hatályos: 2019. július 1-jétől
25 Beillesztette: 16/2019. (VI.27.) Ör. 15. §-a Hatályos: 2019. július 1-jétől
26 Módosította: 2/2020. (II.27.) Ör. 6. §-a Hatályos: 2020. február 28-tól
27 Beillesztette: 16/2019. (VI.27.) Ör. 16. §-a Hatályos: 2019. július 1-jétől
28 Módosította: 16/2019. (VI.27.) Ör. 17. §-a Hatályos: 2019. július 1-jétől
29 Hatályon kívül helyezte: 16/2019. (VI.27.) Ör. 22. § f) pontja Hatálytalan: 2019. július 1-jétől
30 Módosította: 16/2019. (VI.27.) Ör. 18. §-a Hatályos: 2019. július 1-jétől
31 Beillesztette: 16/2019. (VI.27.) Ör. 19. §-a Hatályos: 2019. július 1-jétől
32 Módosította: 2/2020. (II.27.) Ör. 7. §-a Hatályos: 2020. február 28-tól
33 Beillesztette: 16/2019. (VI.27.) Ör. 20. §-a Hatályos: 2019. július 1-jétől
34 Módosította: 2/2020. (II.27.) Ör. 8. §-a Hatályos: 2020. február 28-tól
35 Módosította: 2/2020. (II.27.) Ör. 9. §-a Hatályos: 2020. február 28-tól
36 Módosította: 16/2019. (VI.27.) Ör. 21. § (1) bekezdése Hatályos: 2019. július 1-jétől
37 Módosította: 2/2020. (II.27.) Ör. 10. § (1) bekezdése Hatályos: 2020. február 28-tól
38 Módosította: 16/2019. (VI.27.) Ör. 21. § (2) bekezdése Hatályos: 2019. július 1-jétől
39 Módosította: 16/2019. (VI.27.) Ör. 21. § (3) bekezdése Hatályos: 2019. július 1-jétől
40 Módosította: 2/2020. (II.27.) Ör. 10. § (2) bekezdése Hatályos: 2020. február 28-tól
41 Módosította: 16/2019. (VI.27.) Ör. 21. § (4) bekezdése Hatályos: 2019. július 1-jétől
42 Módosította: 16/2019. (VI.27.) Ör. 21. § (5) bekezdése Hatályos: 2019. július 1-jétől
43 Módosította: 16/2019. (VI.27.) Ör. 21. § (6) bekezdése Hatályos: 2019. július 1-jétől