









SZOMÓD

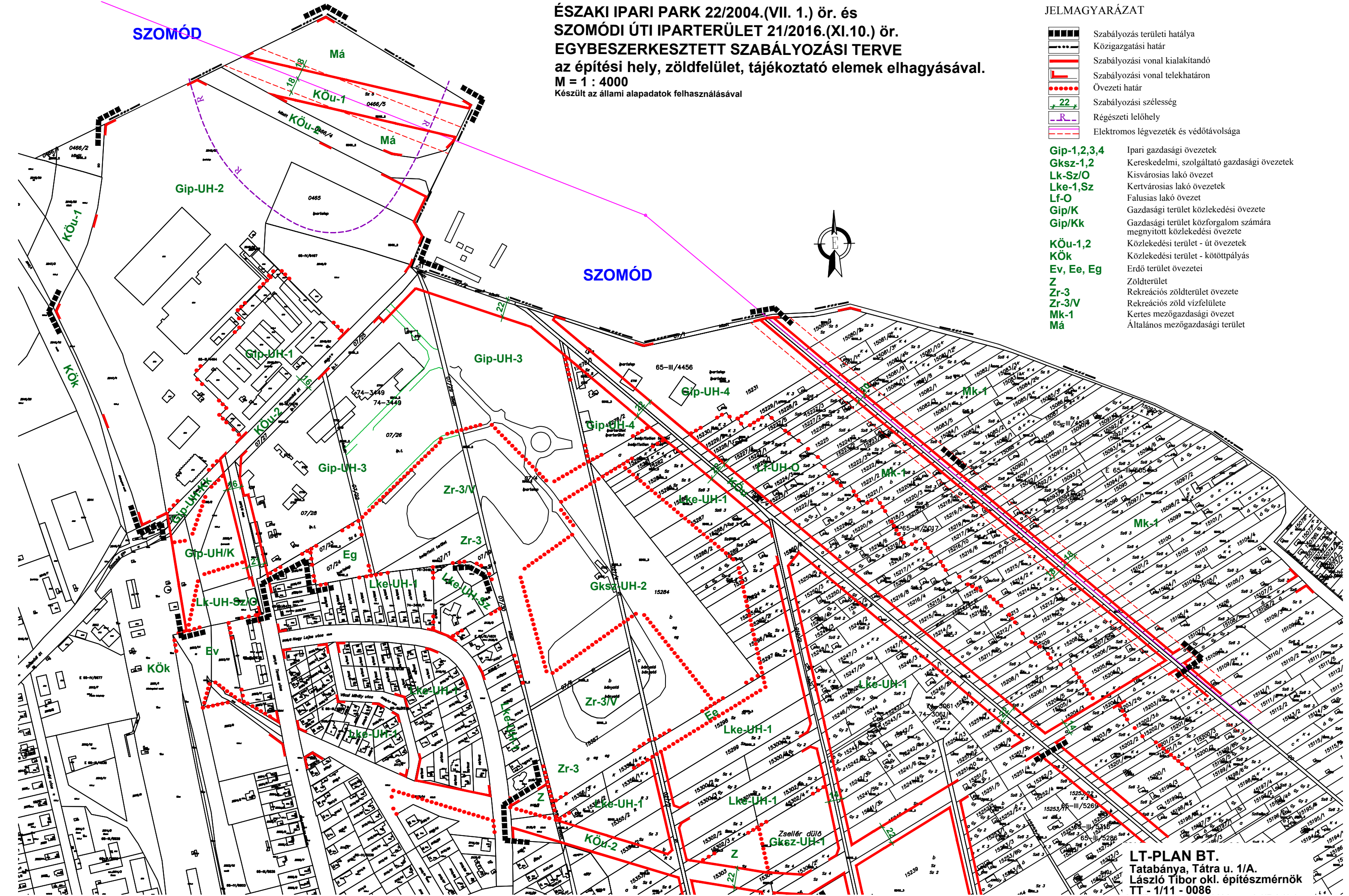
**ÉSZAKI IPARI PARK 22/2004.(VII. 1.) ör. és
SZOMÓDI ÚTI IPARTERÜLET 21/2016.(XI.10.) ör.
EGYBESZERKESZTETT SZABÁLYOZÁSI TERVE**
az építési hely, zöldfelület, tájékoztató elemek elhagyásával.
M = 1 : 4000
Készült az állami alapadatok felhasználásával

JELMAGYARÁZAT

- | | |
|---|--|
|  | Szabályozás területi hatálya |
|  | Közigazgatási határ |
|  | Szabályozási vonal kialakítandó |
|  | Szabályozási vonal telekhatáron |
|  | Övezeti határ |
|  | Szabályozási szélesség |
|  | Régészeti lelőhely |
|  | Elektromos légvezeték és védőtávolsága |
| Gip-1,2,3,4 | Ipari gazdasági övezetek |
| Gksz-1,2 | Kereskedelmi, szolgáltató gazdasági övezetek |
| Lk-Sz/O | Kisvárosias lakó övezet |
| Lke-1,Sz | Kertvárosias lakó övezetek |
| Lf-O | Falusias lakó övezet |
| Gip/K | Gazdasági terület közlekedési övezete |
| Gip/Kk | Gazdasági terület közforgalom számára megnyitott közlekedési övezete |
| KÖu-1,2 | Közlekedési terület - út övezetek |
| KÖK | Közlekedési terület - kötőpályás |
| Ev, Ee, Eg | Erdő terület övezetei |
| Z | Zöldterület |
| Zr-3 | Rekreációs zöldterület övezete |
| Zr-3/V | Rekreációs zöld vízfelülete |
| Mk-1 | Kertes mezőgazdasági övezet |
| Má | Általános mezőgazdasági terület |



SZOMÓD



LT-PLAN BT.
Tatabánya, Tátra u. 1/A.
László Tibor okl. építész-mérnök
TT - 1/11 - 0086