














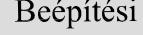


JELMAGYARÁZAT

-  Tervezési terület határa
-  Belterületi határ, meglévő
-  Szabályozási vonal, végrehajtandó
-  Szabályozási és övezeti vonal telekhatáron
-  Övezeti határ
-  Telekhatár, épületkontúr
-  Megszüntető jel
-  Szabályozási szélesség
-  Építési hely határa
-  Helyi természetvédelmi terület határa
-  Ökológiai hálózat puffer területe
-  Vízgazdálkodási terület védősávja
-  Védett fasor
-  Telepitendő fasor
-  Vízbázis védelmi övezet határa
-  Szintvonal
- Vt** Településközponti vegyes terület
- Gksz** Gazdasági terület - kereskedelmi szolgáltató
- KÖz** Közlekedési és közműterület, zöldfelület
- KÖu** Közlekedési és közműterület, út
- V** Vízgazdálkodási terület
- VT** Vízgazdálkodási terület - tó

Beépítési paraméterek:

Vt-HF-6	SZ	20	60
	9,0	2000	

Vt-HF-7	O,SZ	20	60
	6,0	800	

Gksz-HF-1	SZ	25	50
	6,0	5000	

Gksz-HF-2	O,SZ	30	35
	8,0	7000	

LT - PLAN BT
 Épület- és településtervezés
 Tatabánya, Tátra u. 1/A.
 László Tibor okl. építészmérnök
 TT - 1/11 - 0086

TATA VÁROS
HALASTÓ-FÉNYES VÁROS RÉSZ
RÉSZMÓDOSÍTÁSA - 2010
SZABÁLYOZÁSI TERV
M = 1 : 2000
 Készült az állami alapadatok felhasználásával

