











VÉRTESSZŐLÓS OLD LAKE GOLF KLUB SZABÁLYOZÁSI TERV M = 1 : 2500 2009

Készült az állami alapadatok felhasználásával

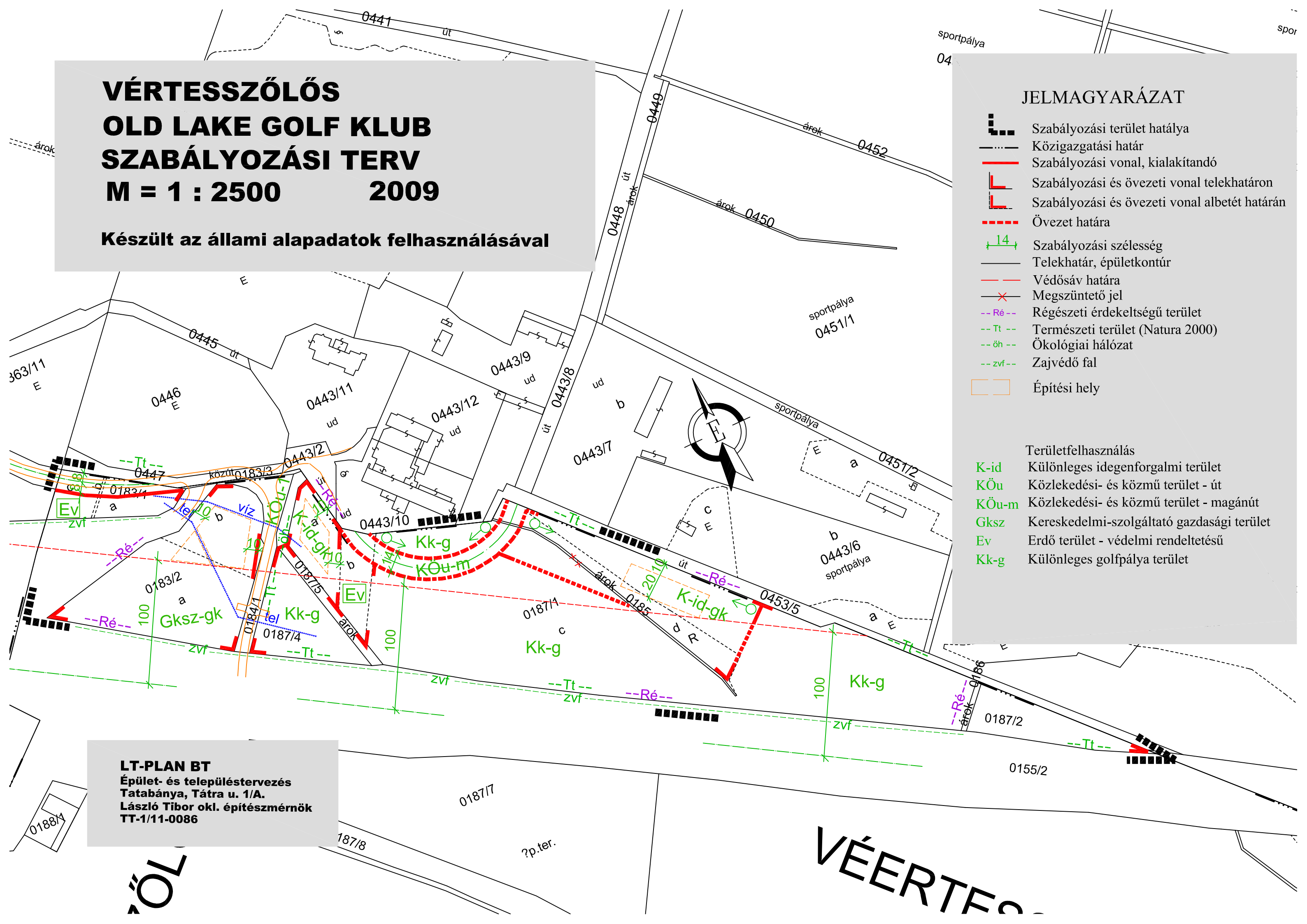
JELMAGYARÁZAT

-  Szabályozási terület hatálya
-  Közigazgatási határ
-  Szabályozási vonal, kialakítandó
-  Szabályozási és övezeti vonal telekhatáron
-  Szabályozási és övezeti vonal albetét határán
-  Övezet határa
-  Szabályozási szélesség
-  Telekhatár, épületkontúr
-  Védősáv határa
-  Megszüntető jel
-  Régészeti érdekességű terület
-  Természeti terület (Natura 2000)
-  Ökológiai hálózat
-  Zajvédő fal
-  Építési hely

- Területfelhasználás
-  K-id Különleges idegenforgalmi terület
 -  KÖu Közlekedési- és közmű terület - út
 -  KÖu-m Közlekedési- és közmű terület - magánút
 -  Gksz Kereskedelmi-szolgáltató gazdasági terület
 -  Ev Erdő terület - védelmi rendeltetésű
 -  Kk-g Különleges golfpálya terület

LT-PLAN BT

Épület- és településtervezés
Tatabánya, Tatra u. 1/A.
László Tibor okl. építészmérnök
TT-1/11-0086



VÉERTESSZŐLÓS