

PK-228/2009.



Duna-Ipoly Nemzeti Park Igazgatóság

2509 Esztergom, Strázsa-hegy ☒ 1525 Budapest, Pf. 86.

Ügyfélfogadás: 1121 Budapest, Költő utca 21.

Tel.: 1/391-4610 Fax: 1/200-1168

E-mail: dinpi@dinpi.hu www.dinpi.hu

Kérjük, válaszában hivatkozzon ügyiratszámunkra!



**Kiss Zsolt úr,
városi főépítész**

**Tata Város Önkormányzata
Polgármesteri Hivatal**

Tata

Kossuth tér 1.

2890

2146/1/2009.

Üi.sz.: ~~1071/1/2009.~~

Ü.int.: Vrabély Anikó

Tárgy: Tata Építési Szabályzatának az Által-ér völgyi kerékpárút területére vonatkozó módosítása

Hiv.sz.: XV-218/2009.

TATA VÁROS POLGÁRMESTERHIVATALA KÖZPONTI HIVATAL	
Érkezett:	
2009 JÚL 21.	
Szám:	Irattári jel:
XV-218-25/09	331E0
Előszám:	Előadó:
	Kiss Zs.

Tata Építési Szabályzatának az Által-ér völgyi kerékpárút menti területre vonatkozó módosításával kapcsolatban a Pro Terra Kft. által készített egyeztetési dokumentáció alapján táj- és természetvédelmi szempontból az alábbiakat állapítottuk meg:

A tervezett kerékpárút nyomvonala több, természetvédelmi kijelölés alá tartozó területet is érint. A tervezési terület része az európai közösségi jelentőségű természetvédelmi rendeltetésű területekről szóló 275/2004. (X. 8.) Korm. rendelet által meghatározott Natura 2000 hálózat HUDI10006 kóddal Tatai Öreg-tó néven kijelölt különleges madárvédelmi (SPA) területének. A Natura 2000 területekről összességében elmondható, hogy megőrzésük a vadon élő szervezetek élőhelyeinek, azok biológiai sokféleségének megóvása érdekében kiemelten szükséges. A tervezési terület az Országos Területrendezési Tervről szóló 2003. évi XXVI. törvényben (a továbbiakban OTrT.) megjelent országos ökológiai hálózat ökológiai folyosó övezetének is része. Az ökológiai hálózat a természetvédelmi szempontból jelentősebb természetközeli állapotokat tükröző területeket köti össze, hogy a területek között a fennmaradásukhoz szükséges ökológiai kapcsolatokat biztosítsa. Éppen ezért az OTrT. 18. § (4) bekezdése értelmében az övezetben a közlekedési infrastruktúra elemeinek nyomvonala az ökológiai folyosó és az érintkező magterület természetes élőhelyeinek fennmaradását biztosító módon, az azok közötti ökológiai kapcsolatok működését nem akadályozó műszaki megoldások alkalmazásával helyezhető el. A tervezési terület érinti továbbá a Tatai erdei és fekete fenyves illetve a Tatai Öregtó és környéke elnevezésű helyi védett területet.

A természetvédelmi kijelölés alá tartozó területek határait ábrázoló átnézeti térképet levelünkhöz mellékelve megküldjük. Kérjük a készülő rendezési terven az ökológiai folyosó területét is szíveskedjenek feltüntetni, továbbá kérjük a fenti területeken a szabályozási előírások összhangba hozását a táj- és természetvédelmi előírásokkal.

Állásfoglalásunkat az épített környezet alakításáról és védelméről szóló 1997. évi LXXVIII. törvény 9. § (3) bekezdése, valamint a környezetvédelmi, természetvédelmi, vízügyi hatósági és igazgatási feladatokat ellátó szervek kijelöléséről szóló 347/2006. (XII. 23.) Korm. rendelet 37. § e) pontja alapján adtuk meg.

Az épített környezet alakításáról és védelméről szóló 1997. évi LXXVIII. törvény 9.§ (8) bekezdése értelmében a jóváhagyott településrendezési terv egy nyomtatott példányát Igazgatóságunknak ügyiratszámunkra hivatkozva megküldeni szíveskedjenek!

Budapest, 2009. július 5.





Üdvözlettel:



Füri András
Füri András
igazgató

Kapják: Címzett (2890 Tata, Kossuth tér 1.)
ÉDU KTVF (9002 Győr Pf. 471.) - tájékoztatásul
Irattár

Jelmagyarázat:

-  Küllerület
-  Országos ökológiai hálózat övezete
-  Natura 2000 Madárvédelmi
-  Helyi védett területek

1:10 000

