









MÓDOSÍTÁS 2009

TATA, KERTVÁROS KISFALUDY UTCA SZABÁLYOZÁS MÓDOSÍTÁSA FEDVÉNYTERV M = 1 : 1000

Készült az állami alapadatok felhasználásával

JELMAGYARÁZAT

-  Belterületi határ
-  Szabályozás területi hatálya
-  Szabályozási vonal, telekhatáron
-  Szabályozási vonal, végrehajtandó
-  Javasolt telekhatár
-  Szabályozási szélesség
-  Megszüntető jel
-  Helyi természetvédelmi terület

Övezet, építési övezet

Lke-KV-0

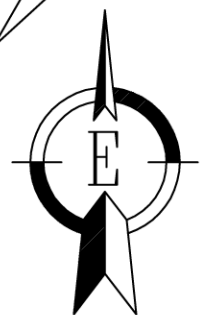
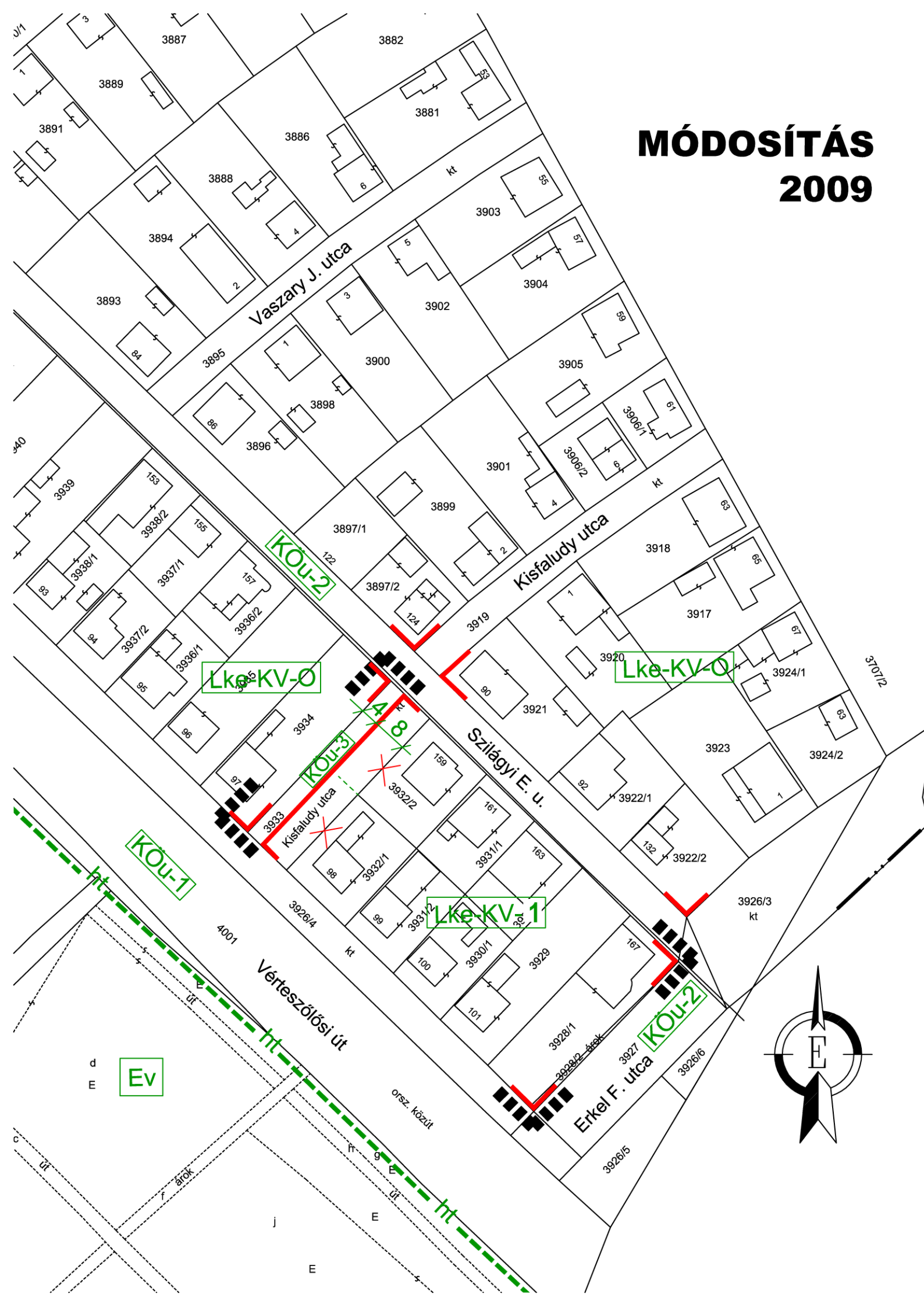
Lke-KV-1 Kertvárosias lakóterület - Kertvárosban

KÖu-1 Közlekedési és közműterület - országos

KÖu-2 Közlekedési és közműterület - kiszolgáló, lakó út

KÖu-3 Közlekedési és közműterület - kerékpár és gyalogút

Ev. Védelmi rendeltetésű erdő



LT-PLAN BT

Épület- és településtervezés

Tatabánya, Tatra u. 1/A.

László Tibor okl. építészmérnök

TT-1/11-0086