





















TATA VÁROS PARKÉPÍTŐ TÉRSÉG TELEPÜLÉSSZERKEZETI TERV - 2016 M = 1 : 8000

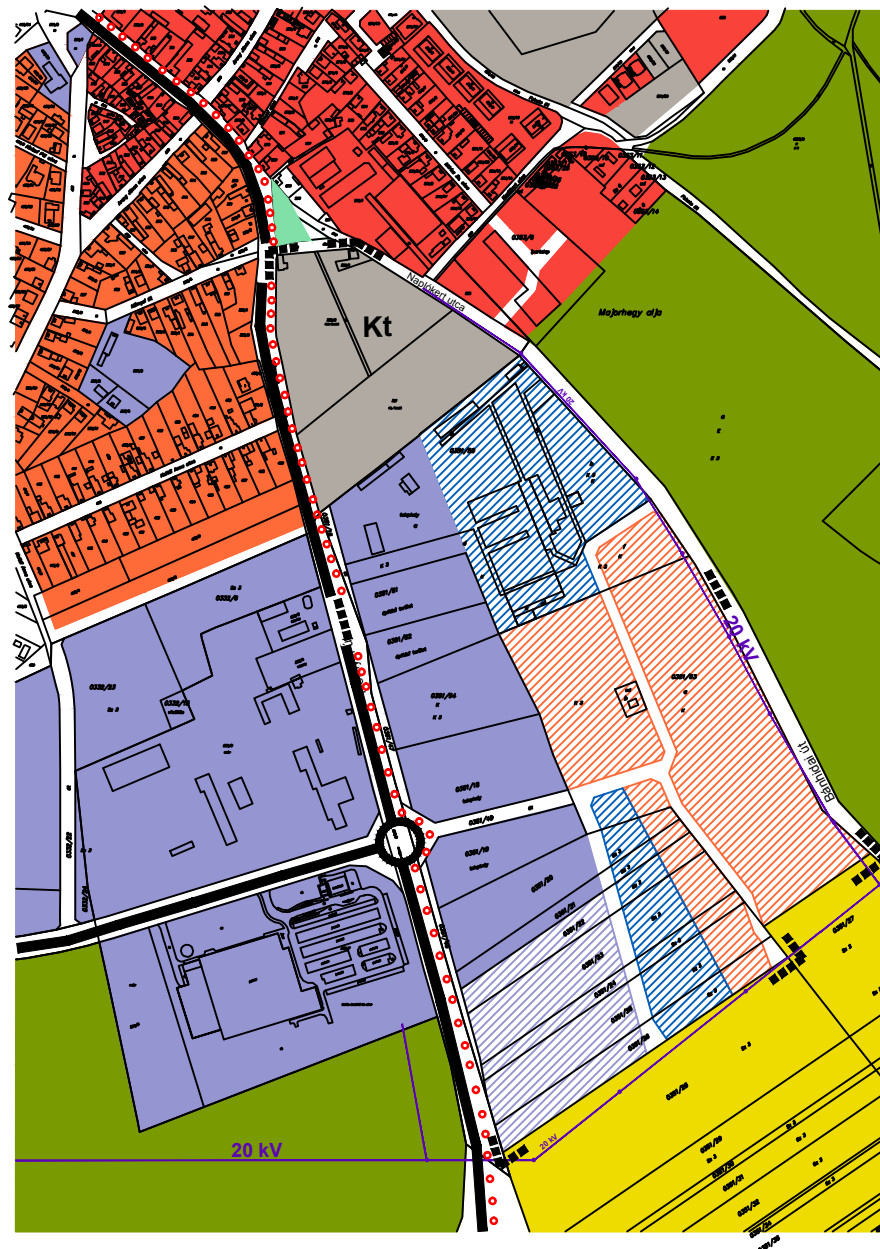
Készült az állami alapadatok felhasználásával

JELMAGYARÁZAT

Meglévő Tervezett

Szintterület mutató

		Módosítással érintett terület	
		Kisvárosias lakóterület	
		Kertvárosias lakóterület	0,6
		Kereskedelmi, szolgáltató gazdasági terület	1,0
		Kereskedelmi, szolgáltató gazdasági terület	1,0
		Különleges terület	
		Erdő terület	
		Zöldterület	
		Mezőgazdasági terület	
		Közlekedési és közmű terület	
Kt		Különleges temető terület	
		Gyűjtő út	
		Szintbeli csomópont	
		Elektromos légvezeték 20kV	
		Országos kerékpár hálózat eleme	



LT-PLAN BT.
Tatabánya, Tátra u. 1/A.
Településtervező:
LÁSZLÓ TIBOR
okl. építészmérnök
TT - 1/11 - 0086