














TATA, VÁROS SZOMÓDI ÚTI IPARTERÜLET SZERKEZETI TERV - 2016

M = 1 : 4000

Készült az állami alapadatok felhasználásával

JELMAGYARÁZAT

Meglévő Tervezett

		Egyéb ipari gazdasági terület
		Kereskedelmi, szolgáltató gazdasági terület
		Különleges honvédségi terület
		Közlekedési és közmű terület
		Kötőpályás közlekedési terület
		Erdő terület
		Zöldterület
		Mezőgazdasági terület
		Országos főút
		Gyűjtő út



LT _PLAN BT
Tatabánya, Tátra u. 1/A.
Településtervező:
LÁSZLÓ TIBOR
okl. építész-mérnök
TT - 1/11 - 0086
Szakági közreműködők:
LAKI FERENC
környezetvédelmi szakmérnök
SzKV-hu, SzKV-le, SzKV-vf, SzKV-zr/11-392