

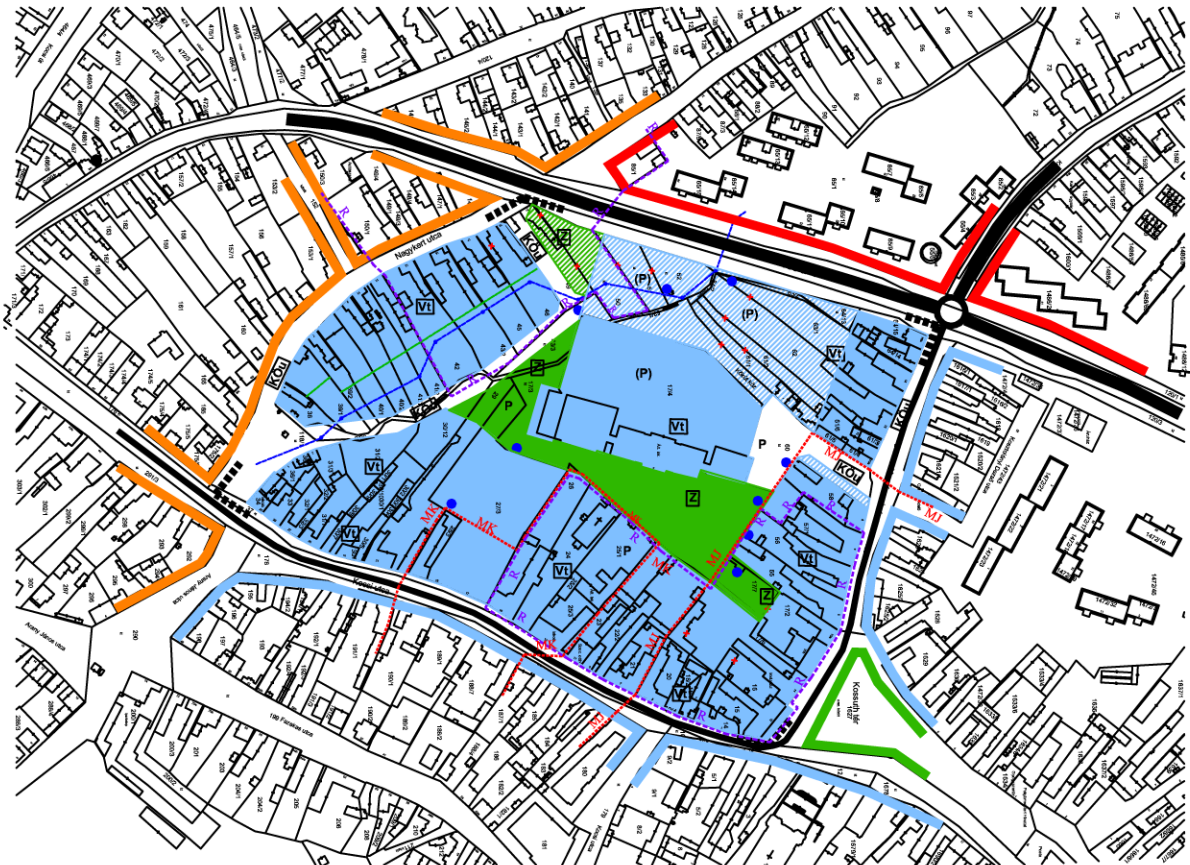
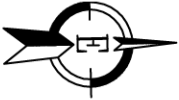
Tata Város szerkezeti tervéről szóló 128/2002.(IX.25.) ÖH tervrajzi melléklete

Módosította a 211/2010./VI.30./ sz. ÖH. Hatályos 2010. VI. 30-tól.

## Kőkúti tömb - Szabályozási terv módosítás – 2010













M = 1:5000

készült az állami alapadatok felhasználásával



### JELMAGYARÁZAT

Meglévő Tervezett

		Vt vegyes terület - településközponti
		Ln nagyvárosias lakó terület
		Lke kertvárosias lakó terület
		Zkp zöldterület, közpark
		Főút
		Gyűjtőút
		Műemléki környezet
		Műemléki jelentőségű terület
		Módosítással érintett terület
		Régészeti védelem

LT - PLAN BT  
Épület- és településtervezés  
Tatabánya, Tátra u. 1/A.  
László Tibor okl. építészmérnök  
TT - 1/11 - 0086