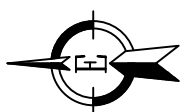


TATA, szőnyeggyári sziget-Berta malom TELEPÜLÉSSZERKEZETI TERV FEDVÉNYTERV - 2016

















M = 1 : 4000

Készült az állami alapadatok felhasználásával



JELMAGYARÁZAT

Meglévő Tervezett

		Tervezéssel érintett terület
		Nagyvárosias lakóterület
		Kisvárosias lakóterület
		Kertvárosias lakóterület
		Gazdasági terület, kereskedelmi, szolgáltató
		Központi vegyes terület
		Településközponti vegyes terület
		Különleges honvédségi terület
		Erdő terület
		Zöldterület
		Közlekedési és közműterület
		Vízgazdálkodási terület
		Gyűjtő út

LT-PLAN BT.
Tatabánya, Táttra u. 1/A.
Településtervező:
LÁSZLÓ TIBOR
okl. építészmérnök
TT - 1/11 - 0086
Szakági közreműködők:
LAKI FERENC
környezetvédelmi szakmérnök
SzKV-hu, SzKV-le, SzKV-vf, SzKV-zr/11-392
BUSZ TAMÁS
közlekedési építőmérnök
KÉ-K, Tk/11-0610