








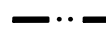
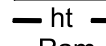
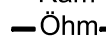






JELMAGYARÁZAT

meglévő tervezett

- | | |
|---|------------------------------------|
|  | Lakóterület - kertvárosias |
|  | Üdülőterület - hétvégi házas |
|  | Különleges terület |
|  | Erdő |
|  | Zöldterület |
|  | Vízgazdálkodási terület - tó |
|  | Beerdősült vízgazdálkodási terület |
|  | Mezőgazdasági terület |

- | | |
|--|--------------------------------|
|  | Módosítással érintett terület |
|  | Belterületi határ |
|  | Gyűjtőút |
|  | Helyi természetvédelmi terület |
|  | Ramsari terület |
|  | Ökológiai hálózat magterülete |

LT-PLAN BT
 Tatabánya, Tátra u. 1/A.
 László Tibor okl. építész-mérnök
 TT-1/11-0086

TATA VÁROS
Hotel Gottwald telekcsoport
TELEPÜLÉSSZERKEZETI TERV
MÓDOSÍTÁS - 2020
M = 1 : 6000

Készült az állami alapadatok felhasználásával