





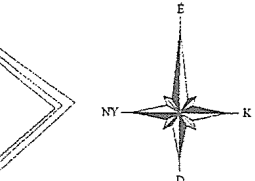



A rendeletet hatályon kívül a 27/2016.(XII.16.) Ör. 2.§ (3) bekezdése,
hatálytalan 2016. december 20-tól

Jelmagyarázat:

-  tervezési terület határa
-  megengedett beépítési %
-  szintterületi mutató
-  összevont telekméret(nm)
-  beépítési paraméterek határa
-  kötelező telek összevonás



A digitális alaptérkép a hivatalos földhivatali térkép felhasználásával készült.
A Szabályozási terv csak a Szabályozási terv mellékleteivel, és a területre vonatkozó helyi építési szabályzattal együtt érvényes.
Mellékletek: SZm/1 Telekalakítási javaslat
SZm/2 Beépítési paraméterek

Feladat:	Műszaki engedély	
Felkészítette:	TATA, Ady E.u.-Tópart u.-Bartók B.u.	
Hírdető:	Zsoltán	RENDEZÉSI TERV
Előadó:	Beépítési paraméterek	
Révész László	SZm/2 M = 1:1382 2002.04.	*PROTERRA* URBANISZTICAI VÁROSHOZSÓ KI
Sylvester Edina	Hírdető-szerkesztő: Tarcvai Zoltán	Feladatvezető: S.Vási Ildikó
Wolf Béla	Tata Város Polgármesteri Hivatal	1131 Budapest Károlyi u.11. Tel: 3746-41 Fax: 3746-124

