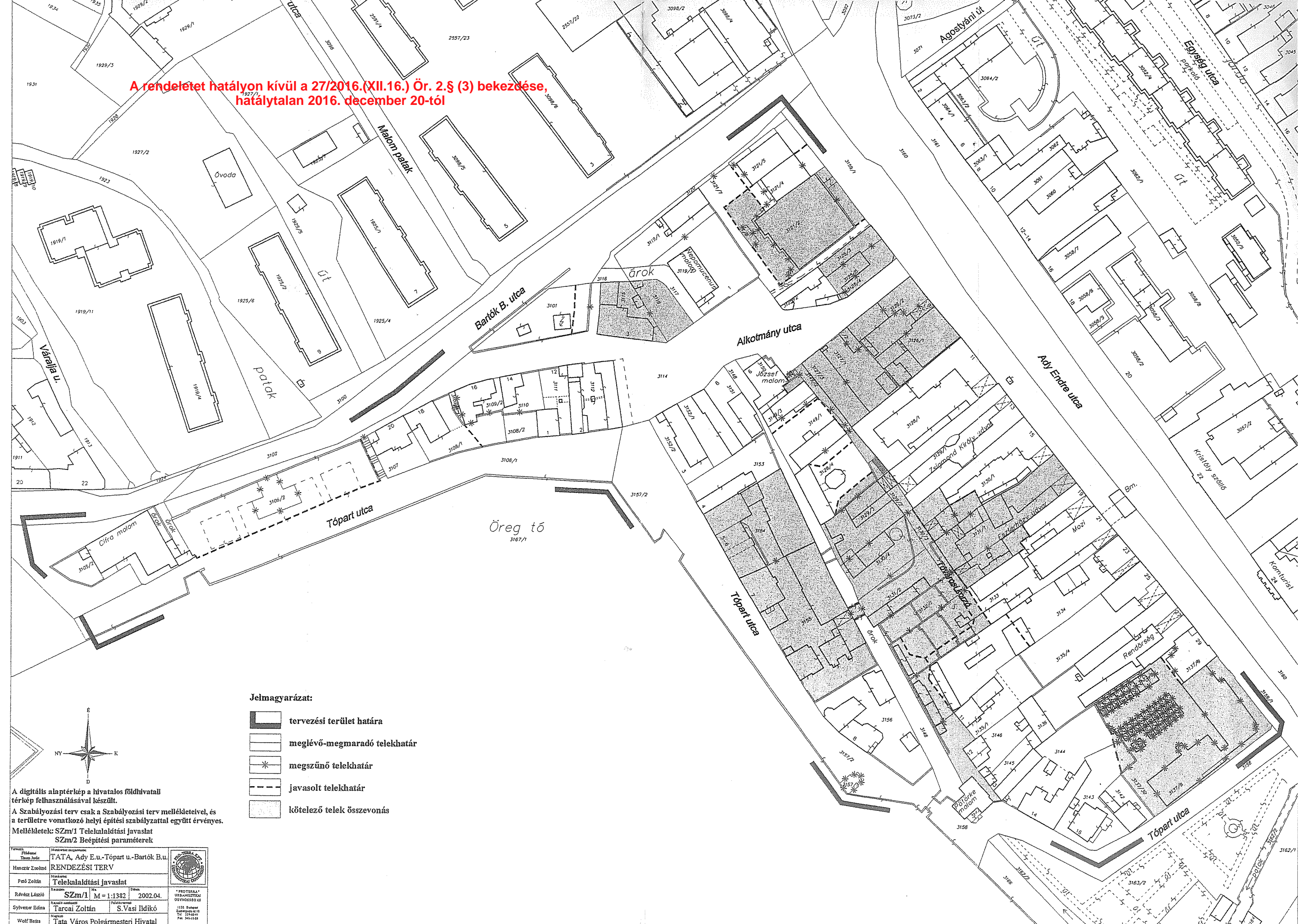





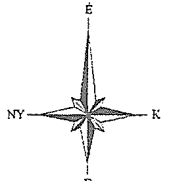


**A rendeletet hatályon kívül a 27/2016.(XII.16.) Ör. 2.§ (3) bekezdése,
hatálytalan 2016. december 20-tól**




Jelmagyarázat:

-  tervezési terület határa
-  meglévő-megmaradó telekhatár
-  megszűnő telekhatár
-  javasolt telekhatár
-  kötelező telek összevonás



A digitális alaptérkép a hivatalos földhivatali térkép felhasználásával készült.
A Szabályozási terv csak a Szabályozási terv mellékleteivel, és a területre vonatkozó helyi építési szabállyal együtt érvényes.
Mellékletek: SZm/1 Telekalakítási javaslat
SZm/2 Beépítési paraméterek

Feladat: Tervező: Tervezői iroda:	Munkaterv megnevezése: TATA, Ady E.u.-Tópart u.-Bartók B.u. RENDEZÉSI TERV	
Hozották elő: Pályázó: Készítette:	Telekalakítási javaslat SZm/1 M = 1:1382 Dátum: 2002.04.	
Révész László	Tarcai Zoltán	S.Vasi Ildikó
Sylvester Edina	Tata Város Polgármesteri Hivatal	1133 Budapest Erdőpálya utca 15 Tel: 2148444 Fax: 346-1533