











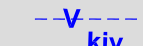










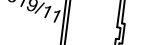
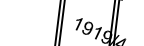




TATA - "ÚJ KÖZPONT" SZABÁLYOZÁSI TERV MÓDOSÍTÁS - 2010

M = 1 : 2000

Készült az állami alapadatok felhasználásával

JELMAGYARÁZAT

-  A szabályozás területi hatálya
-  Szabályozási vonal - kialakítandó
-  Szabályozási vonal - telekhatáron
-  Övezet - építési övezet határa
-  Telekhatár, épületkontúr
-  Javasolt telekhatár
-  Szabályozási szélesség
-  Építési hely határa
-  Megszüntető jel
-  Műemléki jelentőségű ter. határa
-  Műemléki környezet határa
-  Védendő fásor
-  Telepitendő fásor
-  Beültetési kötelezettség
-  "Büdös kút" forrás
-  Karsztvíz figyelő kút
-  Vízfolyás nyitott árokban
-  Vízfolyás csatornában
-  Kiváltandó közmű
-  Úttengely
-  Parkoló, garázs (parkoló épületben)
-  Lakóterület - nagyvárosias
-  Vegyes terület - központi
-  Vegyes terület - településközponti
-  Közlekedési és közműterület - út
-  Zöldterület - közpark
-  Ökológiai hálózat határa
- Terepszint
- Helyileg védett épület
- Gyalog út

LT - PLAN BT
Épület- és településtervezés
Tatabánya, Tatra u. 1/A.
László Tibor okl. építészmérnök
TT - 1/11 - 0086

