

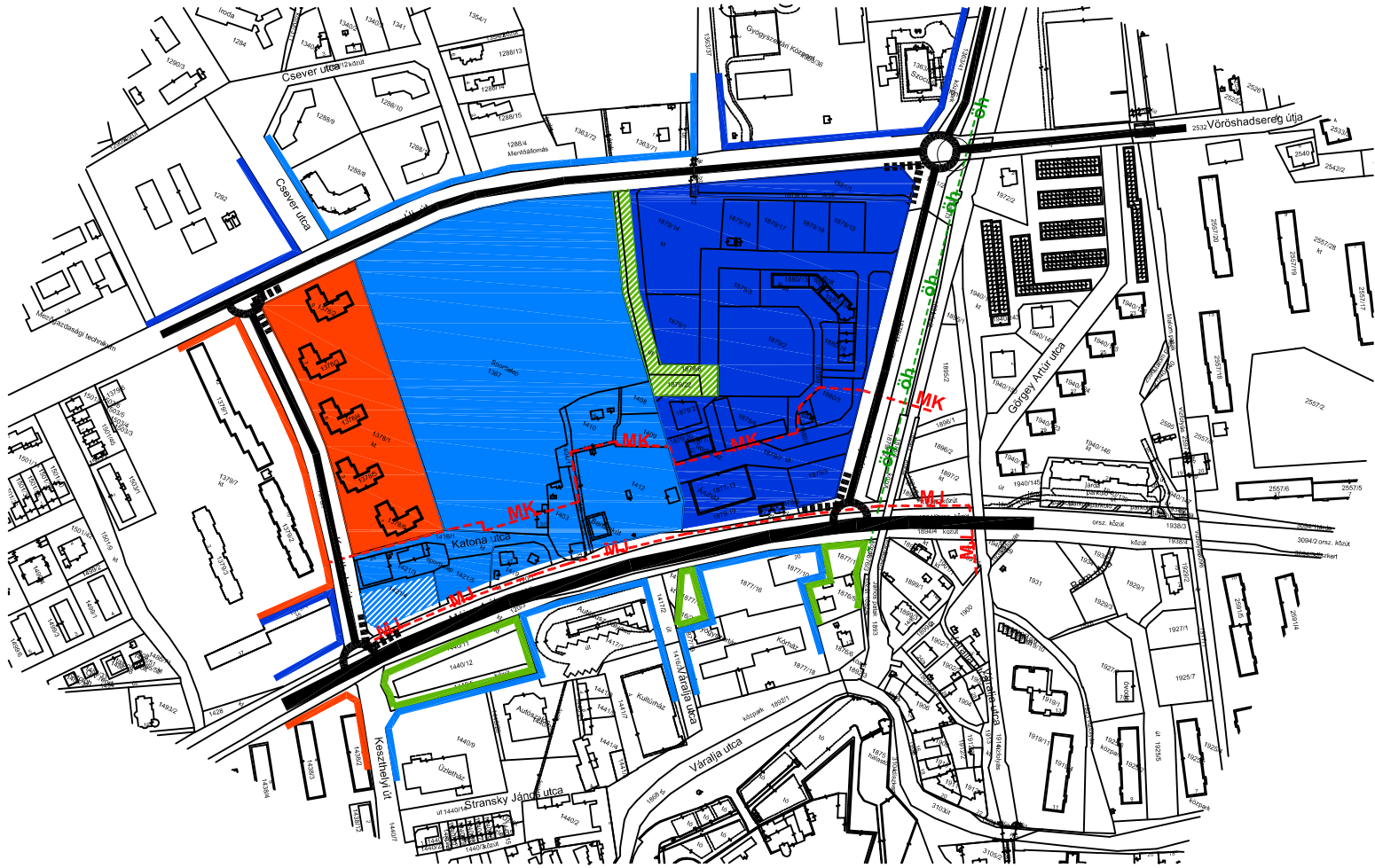


TATA "ÚJ KÖZPONT" MÓDOSÍTOTT SZERKEZETI TERV





















M = 1 : 5000

2010.

Készült az állami alapadatok felhasználásával



JELMAGYARÁZAT

| Meglévő | Tervezett | |
|---|--|-------------------------------------|
|  |  | Vk vegyes terület központi |
|  |  | Vt vegyes terület településközponti |
|  |  | Ln nagyvárosias lakó terület |
|  |  | Zkp zöldterület, közpark |
|  |  | Főút |
|  |  | Gyűjtőút |
|  |  | Műemléki környezet |
|  |  | Műemléki jelentőségű terület |
|  |  | Ökológiai hálózat határa |
|  |  | Módosítással érintett terület |

LT - PLAN BT
Épület- és településtervezés
Tatabánya, Tátra u. 1/A.
László Tibor okl. építészmérnök
TT - 1/11 - 0086