

M5.		
M4.		
M3.		
M2.		
M1.		
Sz/Nr.	Tárgy/Designation:	Dátum/Date:

MÓDOSÍTÁS/REVISION:

MEGBÍZÓ/CLIENT:
 TATA VÁROS ÖNKORMÁNYZATA
 2890 TATA, KOSSUTH TÉR 1.

TERV/PROJECT:
**TATA - "ÚJ KÖZPONT"
 SZABÁLYOZÁSI TERV
 MÓDOSÍTÁS - 2010
 KÖZLEKEDÉSI ALÁTÁMASZTÓ MUNKARÉSZ**















TERVEZŐ:

ÚTHÁLÓZAT
 Mérnök Iroda Kft.
 2800 Tatabánya, Szent Borbála tér 6. II.em. 6.
 Tel.: 34/309-399; Tel/Fax: 34/309-400
 E-mail: tractor@t-online.hu

RAJZ / TITLE
**KÖZLEKEDÉSI JAVASLAT
 HIERARCHIA**

FELELŐS TERVEZ	<i>Szabó</i>	SZABÓNÉ CSERNAI ÉVA K11d 11-0536
TERVEZŐ:	<i>M</i>	SZABÓ MIKLÓS KÉ-T 11-0388
TERVEZŐ:	<i>Lantos Zoltán</i>	LANTOS ZOLTÁN

JELMAGYARÁZAT

-  Szabályozási vonal - kialakítandó
-  Szabályozási vonal - telekhatáron
-  Övezet - építési övezet határa
-  Telekhatár
-  Épületkontúr
-  Országos mellékút
-  Helyi gyűjtőtű
-  Lakóút, kiszolgáló út
-  Kerékpárút
-  Gyalog út
-  Fontosabb szintbeni csomópont
-  Jelentős közhasználatú parkolóhely
-  Jelentős közhasználatú parkoló, garázs
-  Helyileg védett épület

MUNKASZÁM/NR.	PROJEKT/PROJECT
379/2010	0419
TERVFAJTA / PLAN TYPE	DÁTUM / DATE
KÖZLEKEDÉSI MUNKARÉSZ	2010.04.
LÉPTÉK / SCALE	RAJZSZÁM / DRAWING Nr.
1:2000	UK - 003
FILENÉV / FILE I:\P\tervek\Land\Projekts\R204\9 Tatab. Új városrész\NYOMTATÁSI\SZABÁLYOZÁSI TERV\Tata_ÚjKözpont_SZT_A\höz_munkarész-PL0T_A.LL	
MINDEN JOG FENNTARTVA! EZ A TERV NEM MÁSOLHATÓ, NEM MUTATHATÓ, NEM BOCSÁTHATÓ RENDELKEZÉSRE HARMADIK SZEMÉLYNEK ILLETÉKES HOZZÁJÁRULÁS NÉLKÜL!	