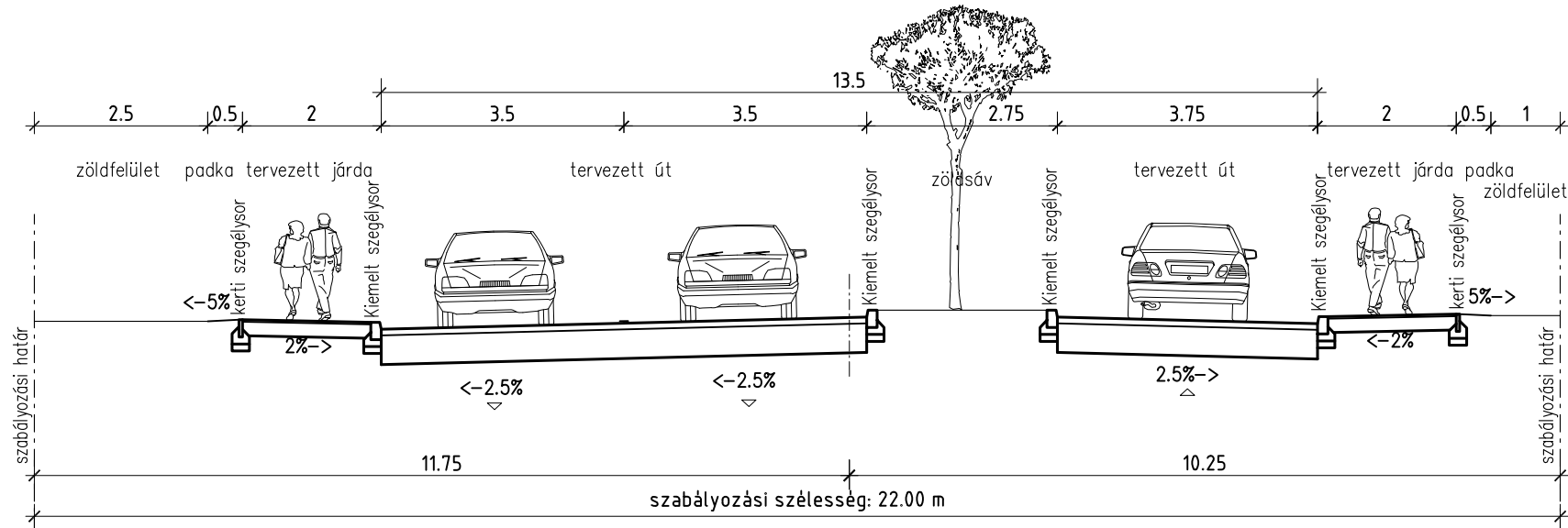
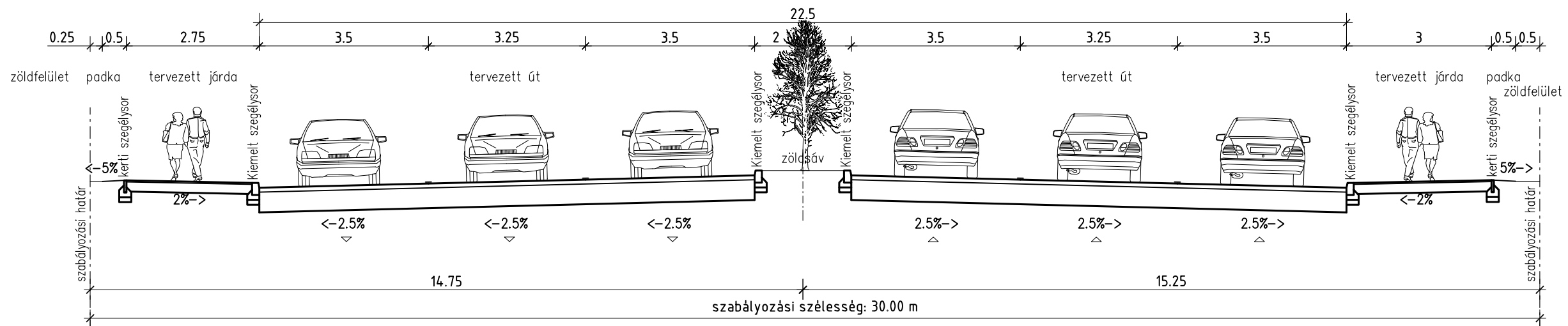


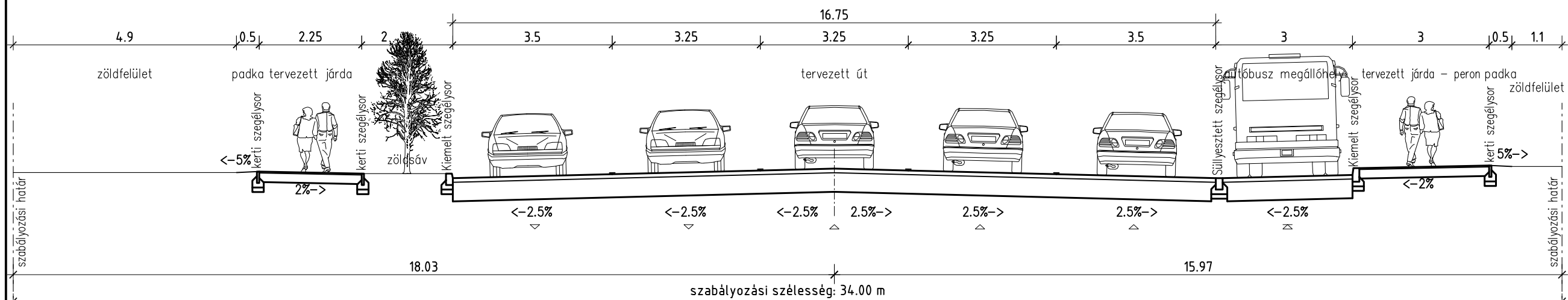
Orszlányi út jellemző metszete az osztályozósávok vonalában



Május 1. út jellemző metszete az osztályozósávok vonalában



Május 1. út jellemző metszete az autóbusz megállóhely vonalában



M5.		
M4.		
M3.		
M2.		
M1.		
Sz/Nr.	Tárgy/Designation:	Dátum/Date:


MÓDOSÍTÁS/REVISION:

MEGBÍZÓ/CLIENT:
TATA VÁROS ÖNKORMÁNYZATA
2890 TATA, KOSSUTH TÉR 1.

TERV/PROJECT:

TATA - "ÚJ KÖZPONT"
SZABÁLYOZÁSI TERV
MÓDOSÍTÁS - 2010
KÖZLEKEDÉSI ALÁTÁMASZTÓ MUNKARÉSZ

TERVEZŐ:



ÚTHÁLÓZAT
Mérnök Iroda Kft.

2800 Tatabánya, Szent Borbála tér 6., II.em. 6.
Tel.: 34/309-399; Tel/Fax: 34/309-400
E-mail: tracktor@t-online.hu

RAJZ / TITLE

KÖZLEKEDÉSI JAVASLAT
MINTAKERESZTSZELVÉNY I.

FELELŐS TERVEZŐ: Szabóné Szabóné Cserepai Éva
K1d1 11-0536

TERVEZŐ: Szabó Miklós
KÉ-T 11-0388

TERVEZŐ: Lantos Zoltán LANTOS ZOLTÁN

MUNKASZÁM/NR. 379/2010 PROJEKT/PROJECT 0419

TERVFAJTA / PLAN TYPE KÖZLEKEDÉSI MUNKARÉSZ DÁTUM / DATE 2010.04.

LÉPTÉK / SCALE 1:100 RAJZSZÁM / DRAWING NR. UK - 005/1

FILENÉV / FILE

IPCServer\Land\Projekts\2010\Tata_Uj_kozpont\WVONTATAS\SZABALYOZASI_TERV\Tata_Uj_kozpont_SZT-4d_munkaresz_PLOT_ALL

MINDEN JOG FENNTARTVA! EZ A TERV NEM MÁSOLHATÓ, NEM MUTATHATÓ, NEM BOCSÁTHATÓ RENDELKEZÉSRE HARMADIK SZEMÉLYNEK ILLETKES HOZZÁJÁRULÁS NÉLKÜL!