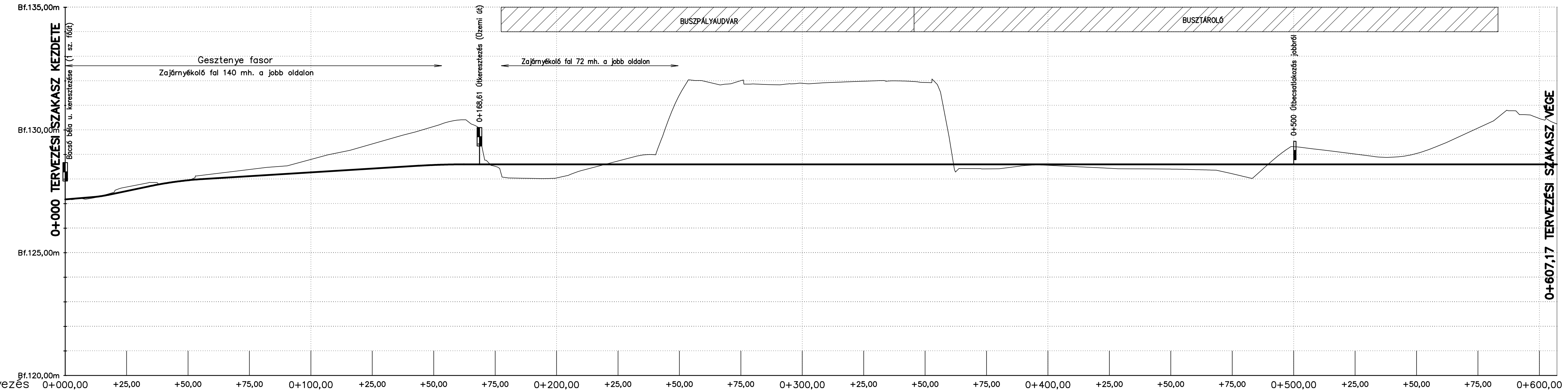




Magassági vonalvezetés



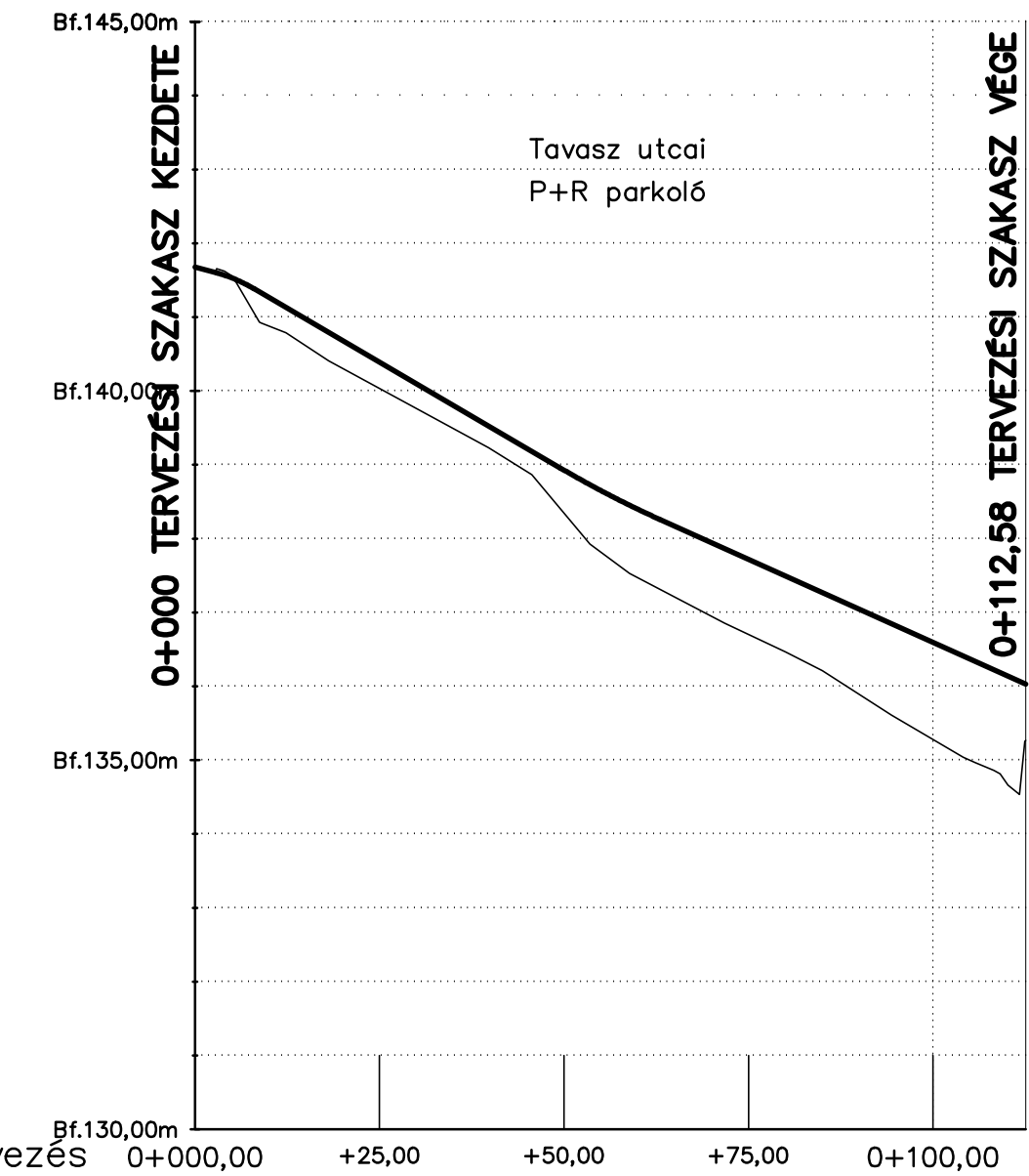
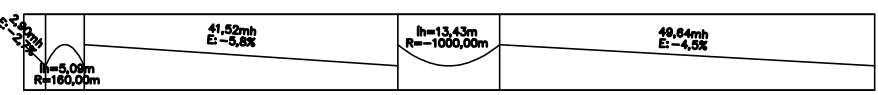
Pályaszint	127,17	127,95	128,27	128,57	128,60	128,60	128,60	128,60	128,60	128,60	128,60	128,60	128,60	128,60	128,60	128,60	128,60
------------	--------	--------	--------	--------	--------	--------	--------	--------	--------	--------	--------	--------	--------	--------	--------	--------	--------

Terepszint	127,17	127,96	128,80	130,14	128,05	131,43	131,90	131,93	128,56	128,41	128,32	129,04	130,47
------------	--------	--------	--------	--------	--------	--------	--------	--------	--------	--------	--------	--------	--------

Vízszintes vonalvezetés




Magassági vonalvezetés



Pályaszint	141,68	138,93	136,59
------------	--------	--------	--------

Terepszint	141,68	138,35	135,28
------------	--------	--------	--------

Vízszintes vonalvezetés



Projekt megnevezés: Intermodális közösségi közlekedési központ létrehozása Tatán			
Részletes megvalósíthatósági tanulmány			
Megbízó:  Tata Város Önkormányzata 2890 Tata, Kossuth tér 1.	Tervező, szakági tervező: TRENECON COWI Tanácsadó és Tervező Kft. 1133 Budapest, Váci ut. 76. Telefon: (1) 237-1450 Telefax: (1) 237-1451 E-mail: trenecon@trenecon.hu		Tervező, szakági tervező: TRENECON COWI Tanácsadó és Tervező Kft. 1133 Budapest, Váci ut. 76. Telefon: (1) 237-1450 Telefax: (1) 237-1451 E-mail: trenecon@trenecon.hu
Tervszám: ITT922	Rajz tárgya, részmuvelet: Intermodális csomópont kialakítás	Rajzszám: ITT922-IMCS-03	Dátum: 2015. január
Méretarány: M _h =1:1000 M _v =1:100	Hossz-szelvények		
Ez a terv a TRENECON COWI Kft. szellemi tulajdona, amelynek védelmét jogszabály biztosítja.			