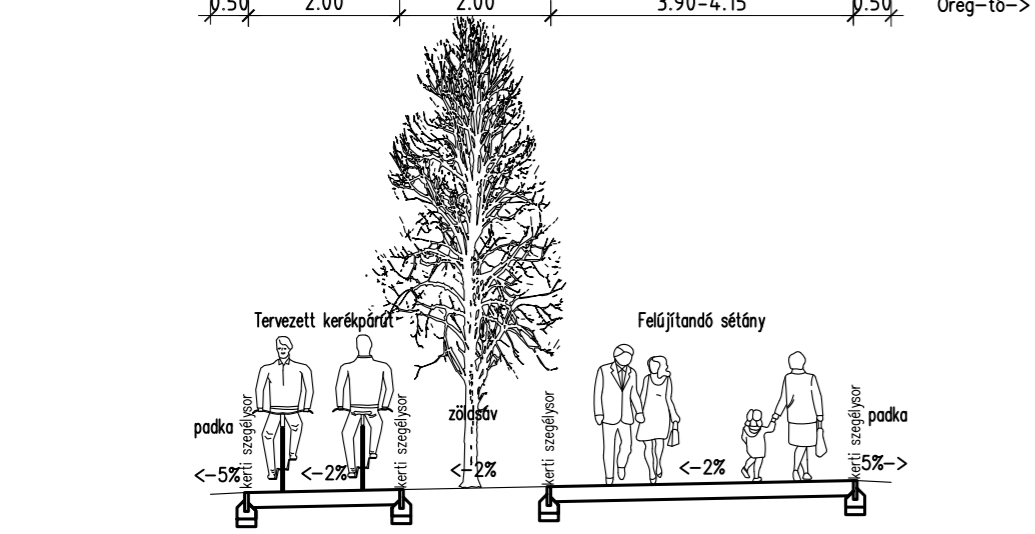
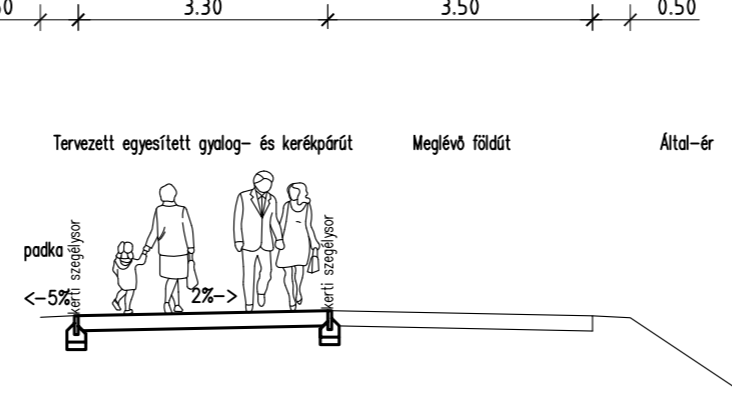


Öreg-tó körüli kerékpárutak

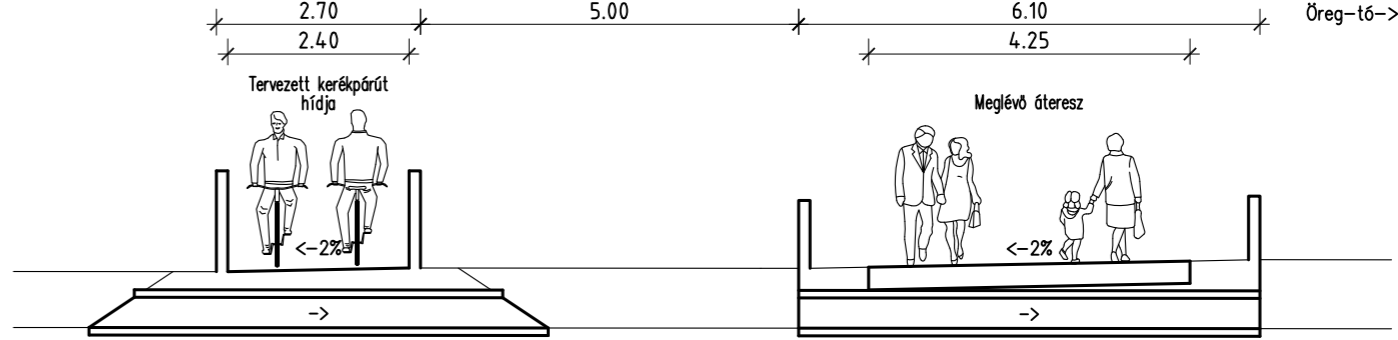
Tó körüli sétány hátsó szakasza általános esetben ①



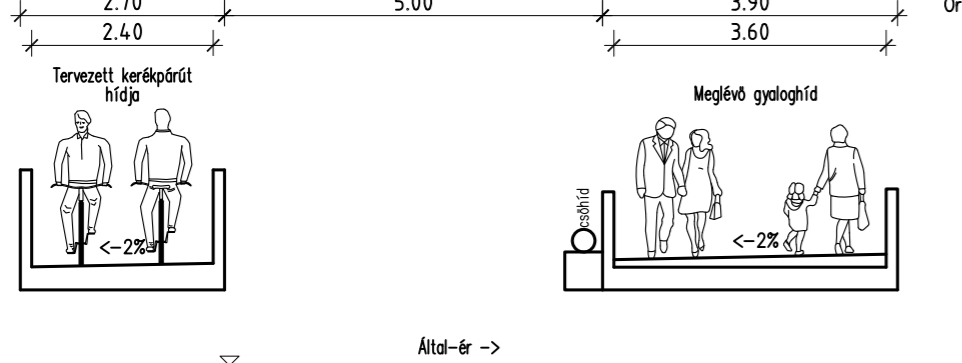
Által-ér torkolatához tervezett kilátóhoz vezető szakasz ③



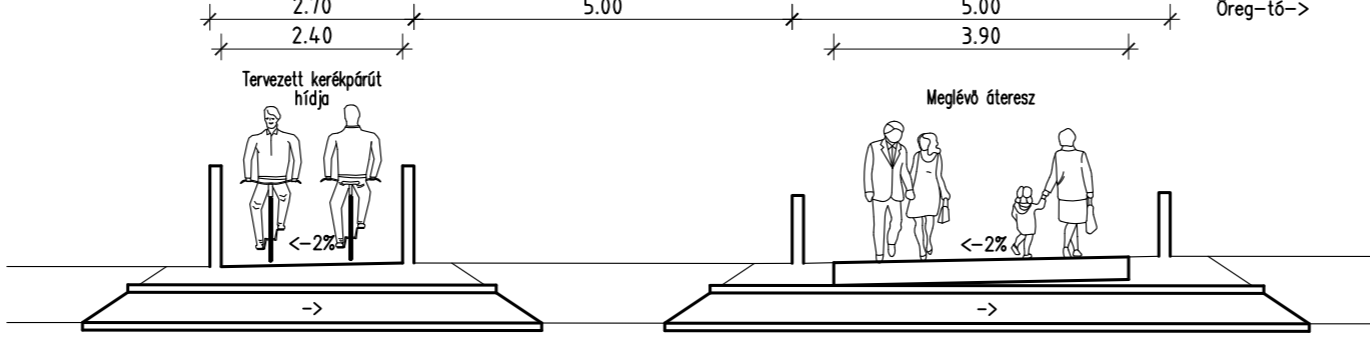
Átereszt külön vezetett kerékpárúttal ⑤



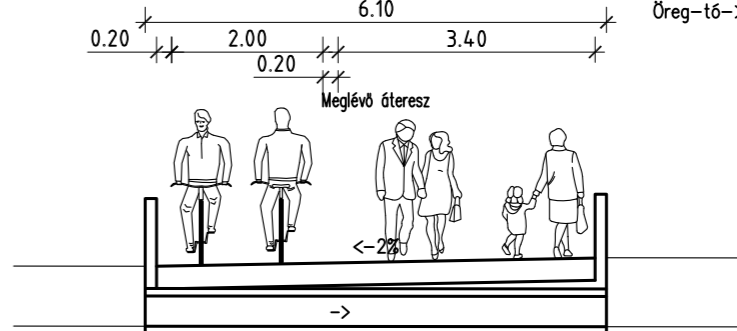
Által-ér feletti híd külön vezetett kerékpárúttal ②



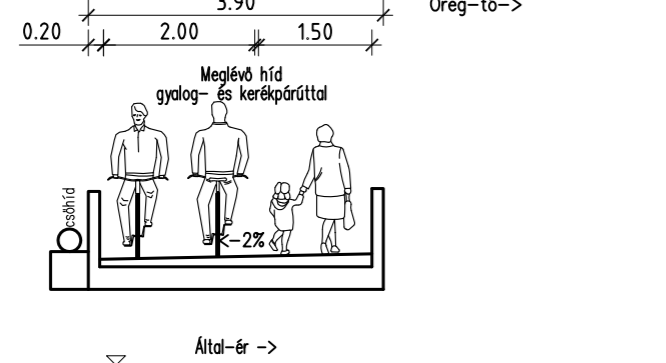
Átereszt külön vezetett kerékpárúttal ④



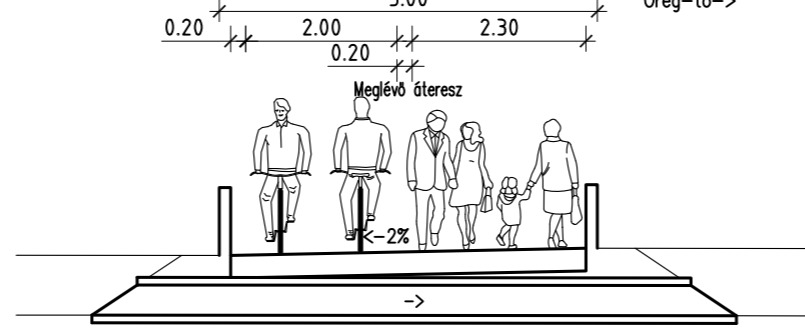
Átereszt együtt vezetett kerékpárúttal ⑤



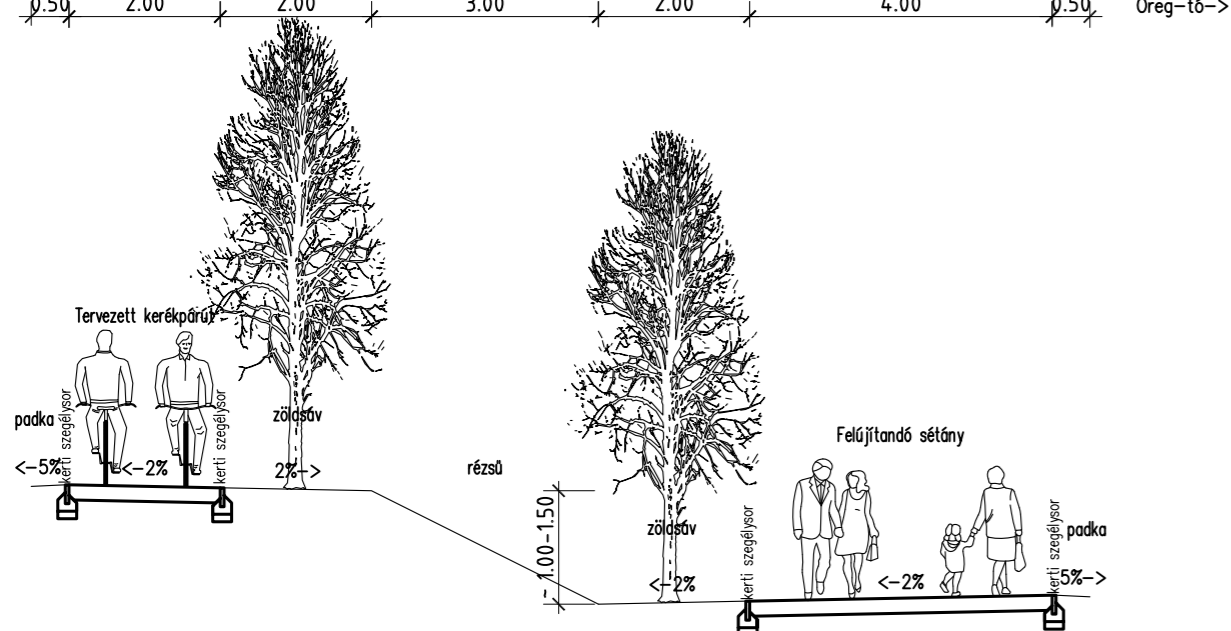
Által-ér feletti híd együtt vezetett kerékpárúttal ②



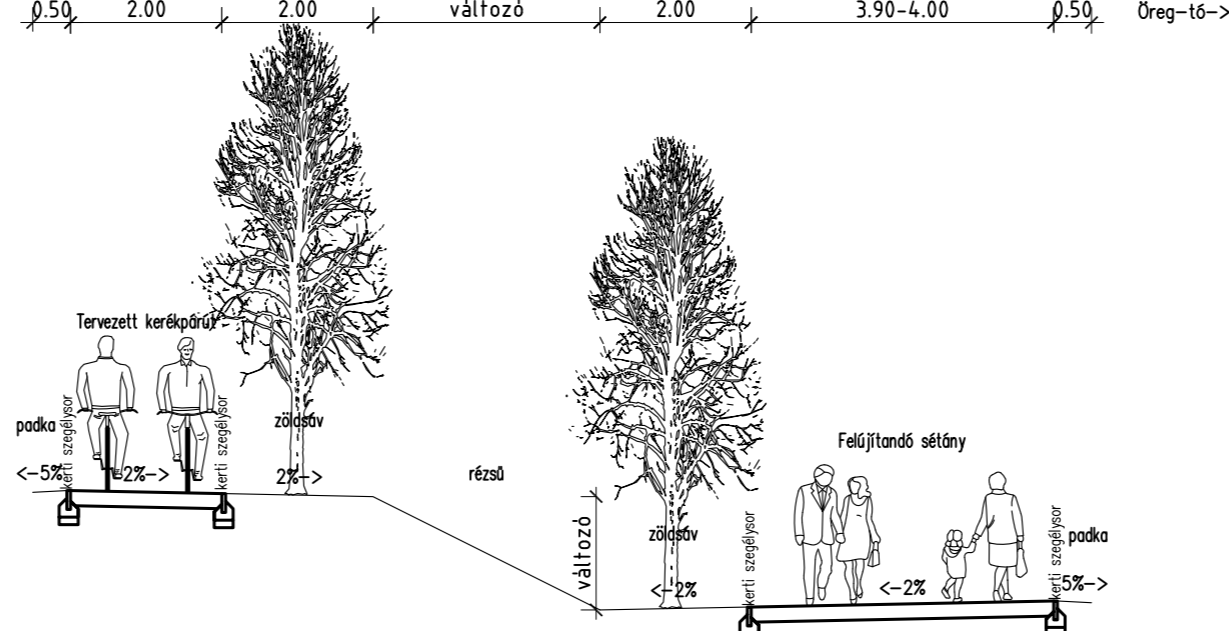
Átereszt együtt vezetett kerékpárúttal ④



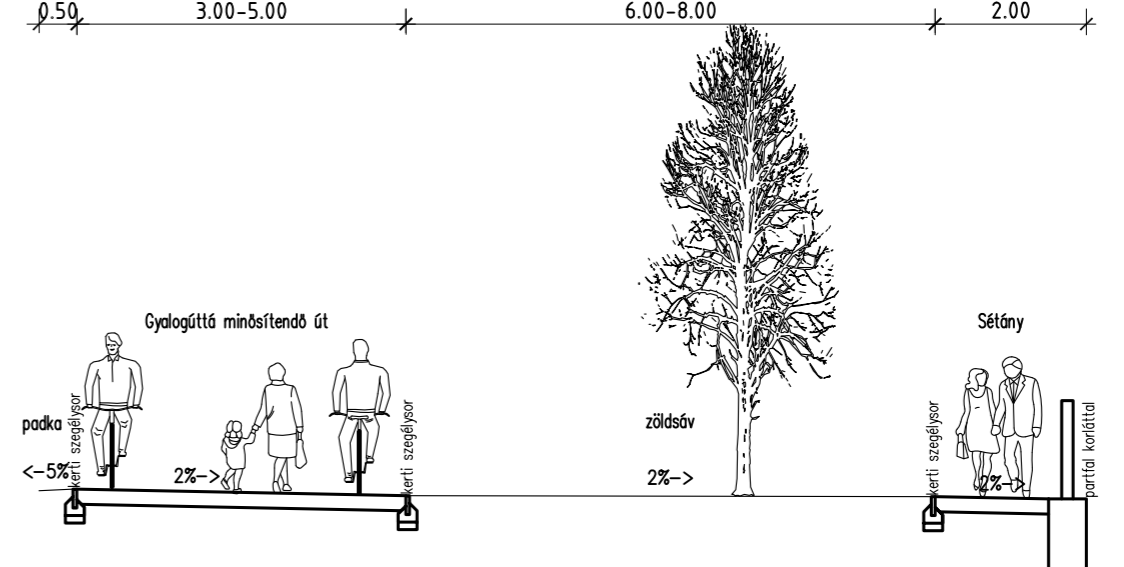
Remeteség melletti új telepítésnél töltésen vezetve ⑥



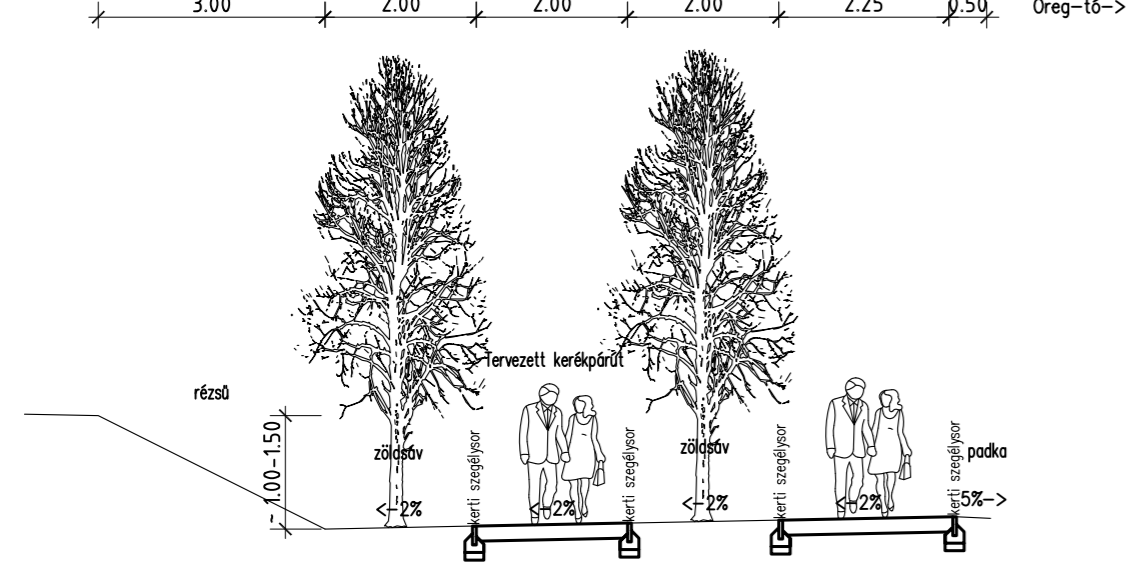
Remeteségi úttal párhuzamos szakasz magas részénél ⑧



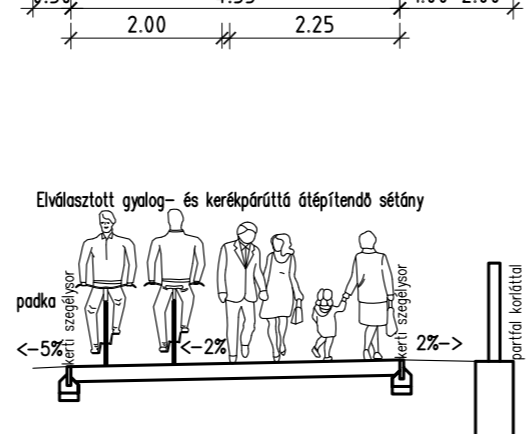
Tópart utca a zárógát tetején ⑪



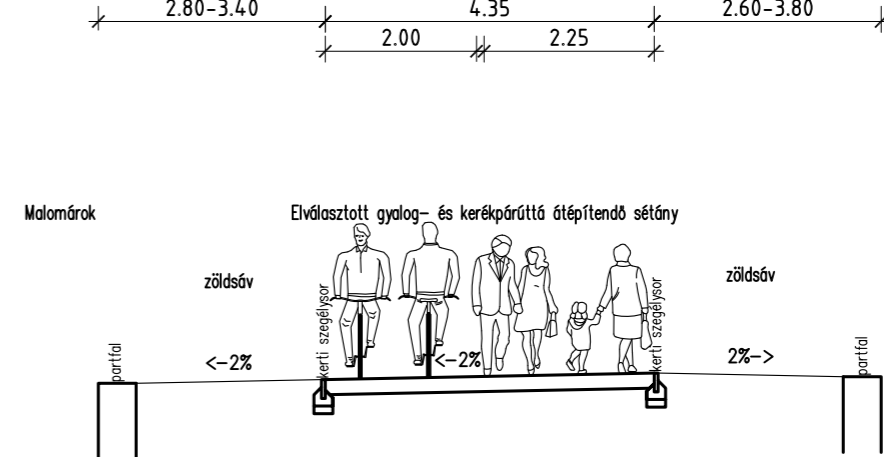
Remeteség melletti új telepítésnél lent vezetve ⑥



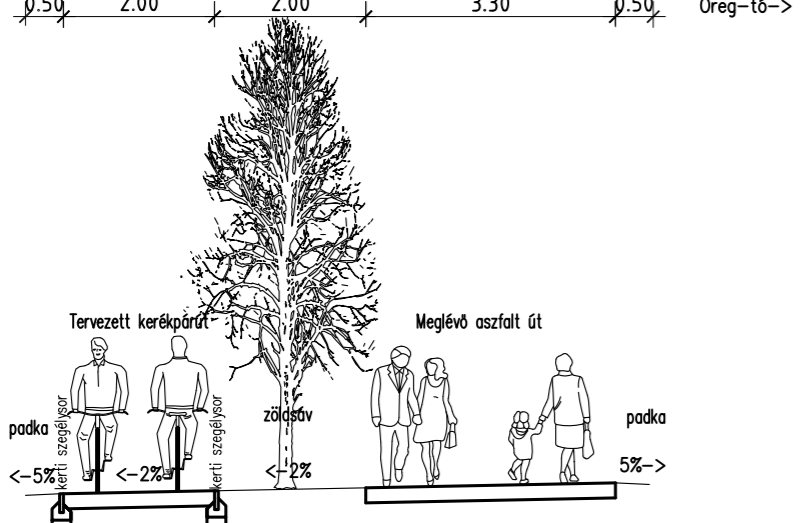
Lovarda melletti szakasz ⑨



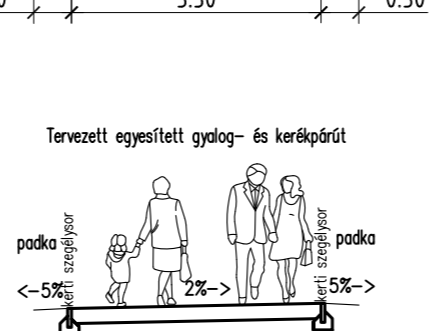
Halászcserda melletti szakasz ⑫



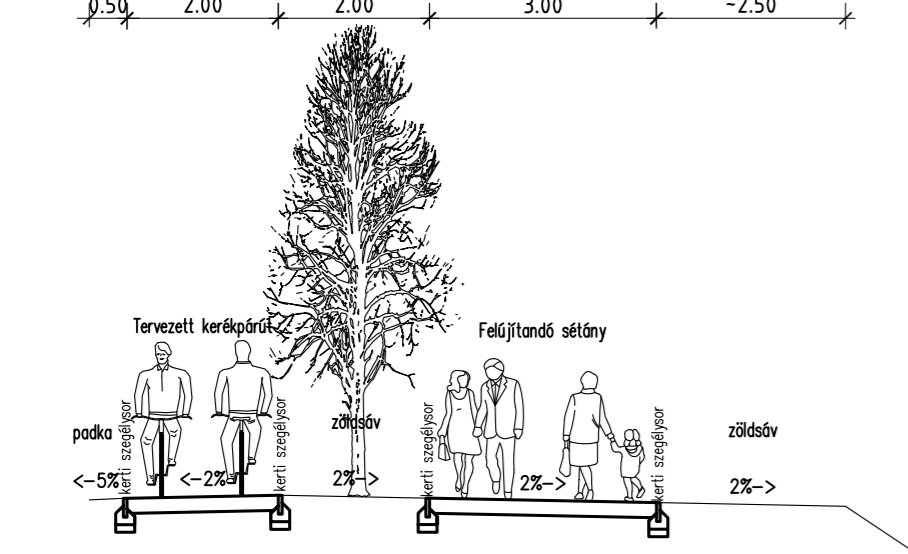
Régi strand környéke ⑦



Kálvária felé vezető kikötés ⑩

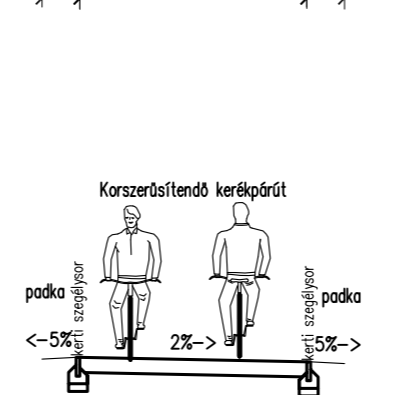


Grill étterem - madármegfigyelő közötti szakasz ⑬



Vértesszőlősi út melletti kerékpárút ⑮

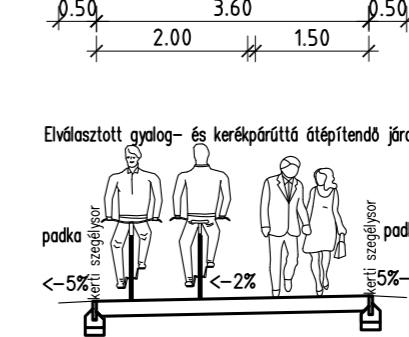
Vértesszőlősi út melletti kerékpárút a Grill étterem és a Deák F. utca között ⑮



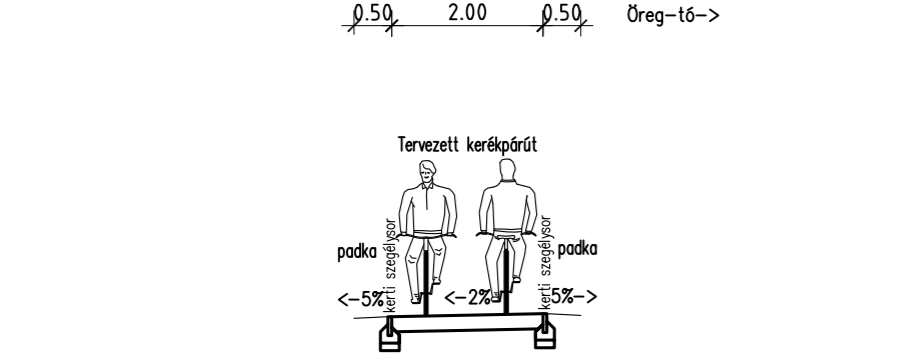
Baji út melletti kerékpárút ⑮

(Ady Endre utca felől nézve)

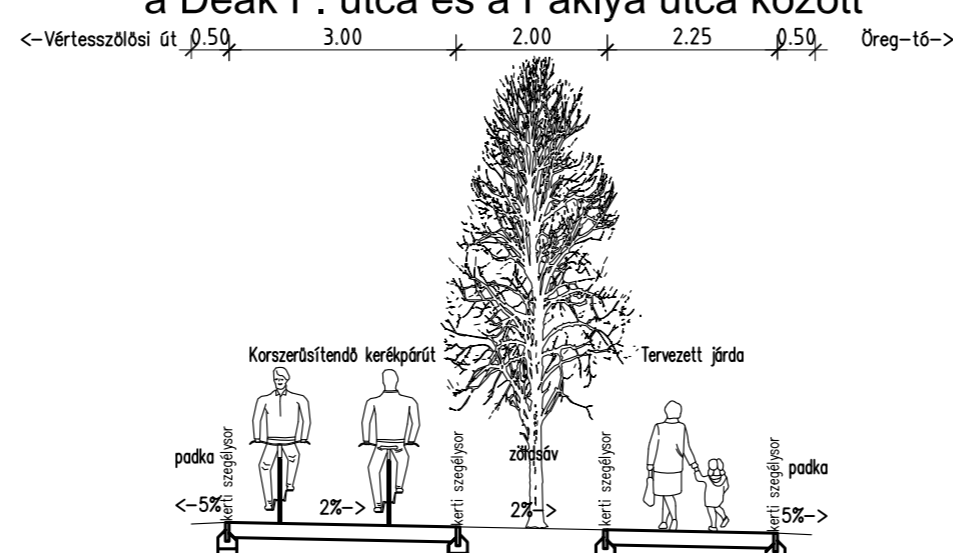
Baji út melletti egyesített szakasz ⑮



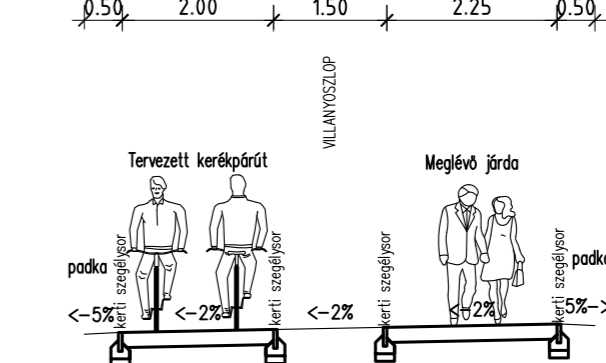
Madármegfigyelő - Fáklya utca közötti szakasz ⑭



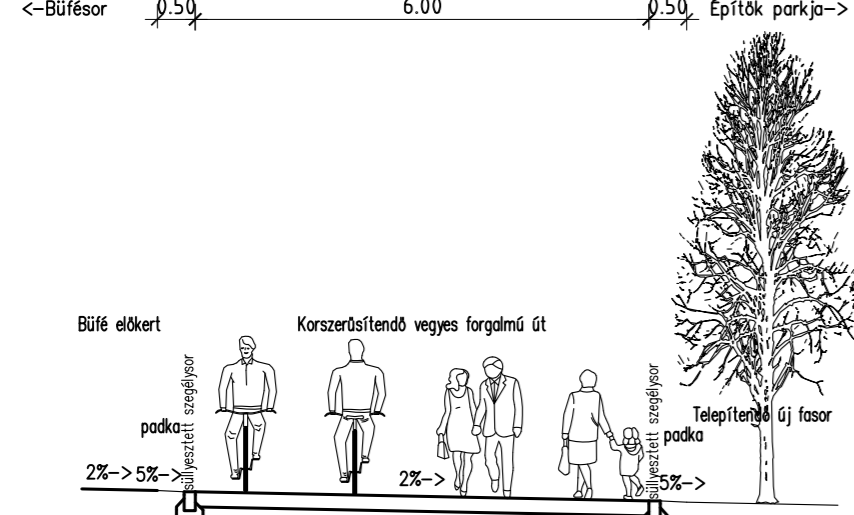
Vértesszőlősi út melletti kerékpárút a Deák F. utca és a Fáklya utca között ⑮




Baji út melletti járda és kerékpárút ⑮



Építők parkja büfésor előtti szakasz ⑮



Vértesszőlősi út melletti kerékpárút a Deák F. utca és a Fáklya utca között ⑮



TATA BAJI ÚT MELLETT ÉS AZ ÖREG TÓ KÖRÜL KIALAKÍTANDÓ KERÉKPÁRUTAK TANULMÁNYTERVE

MINTAKERESZTSZELVÉNYEK M 1:100

MÉL.	
MAL.	
MOL.	
MIL.	
MI.	
SzN:	TárgyElőrajz: _____ DátumDát:
MÓDOSÍTÁSREVIKOR:	

MÉGBÉRDŐCLIENT: TATA VÁROS ÖNKORMÁNYZATA
2890 TATA, KOSSUTH TER 1.

TERVEZŐ: TATA BAJI ÚT MELLETT ÉS AZ ÖREG-TÓ KÖRÜL KIALAKÍTANDÓ KERÉKPÁRUTAK TANULMÁNYTERVE

TERVEZŐ: ÚTHÁLÓZAT Mérnök Iroda Kft.
2800 Talabánya, Szent Borbála tér 6. II. em. 6.
Tel.: 34/309-390; Toll-Free: 34/309-400
Email: tinfo@uthalozat.hu

RAJZ / TITEL

MINTAKERESZTSZELVÉNYEK

TERVEZŐ:	SB	szabó miklós	KÉ: 114-0388
SZERKESZTŐ:	V	VALUSEK HELGA	KÖ: 114-0756
SZERKESZTŐ:	A	LANTOS ZOLTÁN	
SZERKESZTŐ:	R	POLGÁRI MÁRTON	
SZERKESZTŐ:	L	FODOR TIBOR	

MUNKASZÁMNR.: 325/2008

PROJEKT/PROJECT: 0430

TERV/FÁJTA / PLAN / TYPE: TANULMÁNYTERV

DÁTUM / DATE: 2009.01.

LÉPTÉK / SCALE: 1:100

RAJZSZÁM / DRAWING NO.: UT - 008

FILENÉV / FILE: P325mLanPapa2008Tata_043008rajz043008terv043008tanulm.pdf

MINDEN JOG FENNTARTVA! EZA A TERV NEM MASOLHATÓ, NEM MÚLTATHATÓ, NEM BUCKÁTHATÓ RENDELÉSEKRE HARMADIK SZEMÉNYI FELTÉTELEK MEGSZÁLLÁSÁRA.