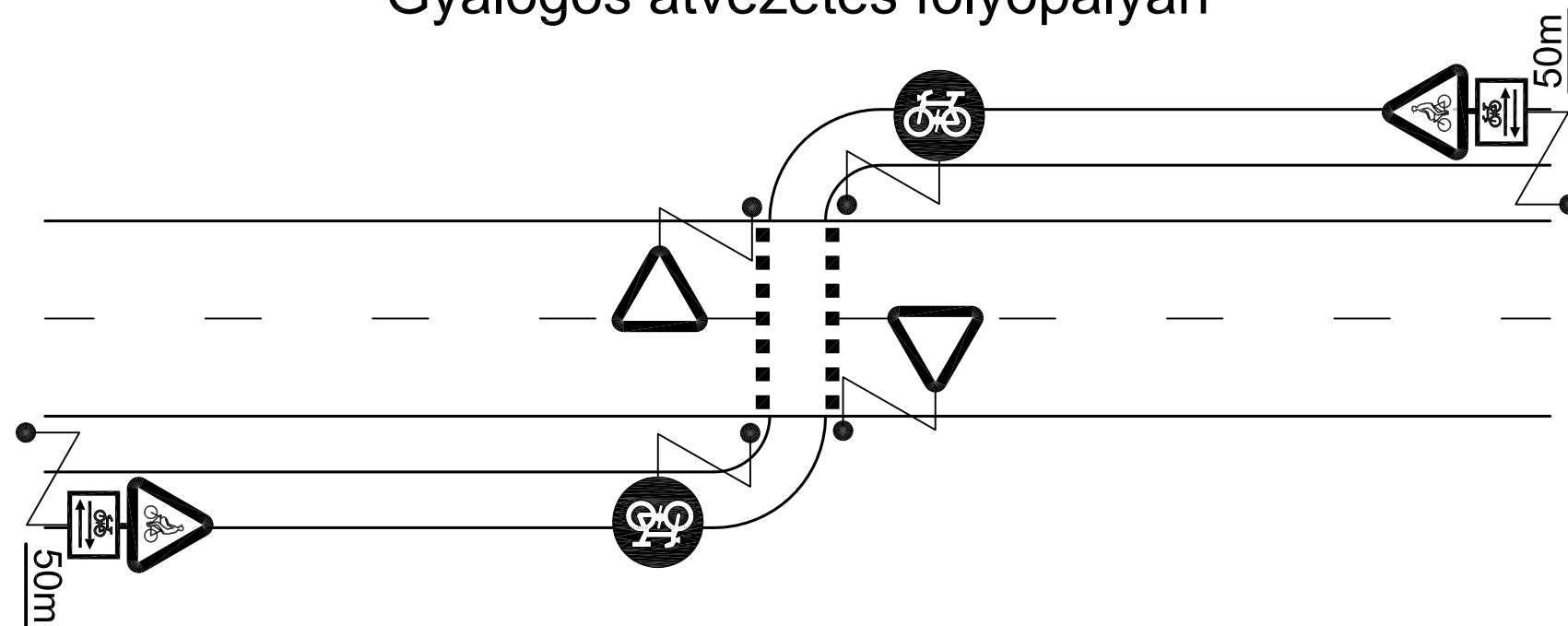
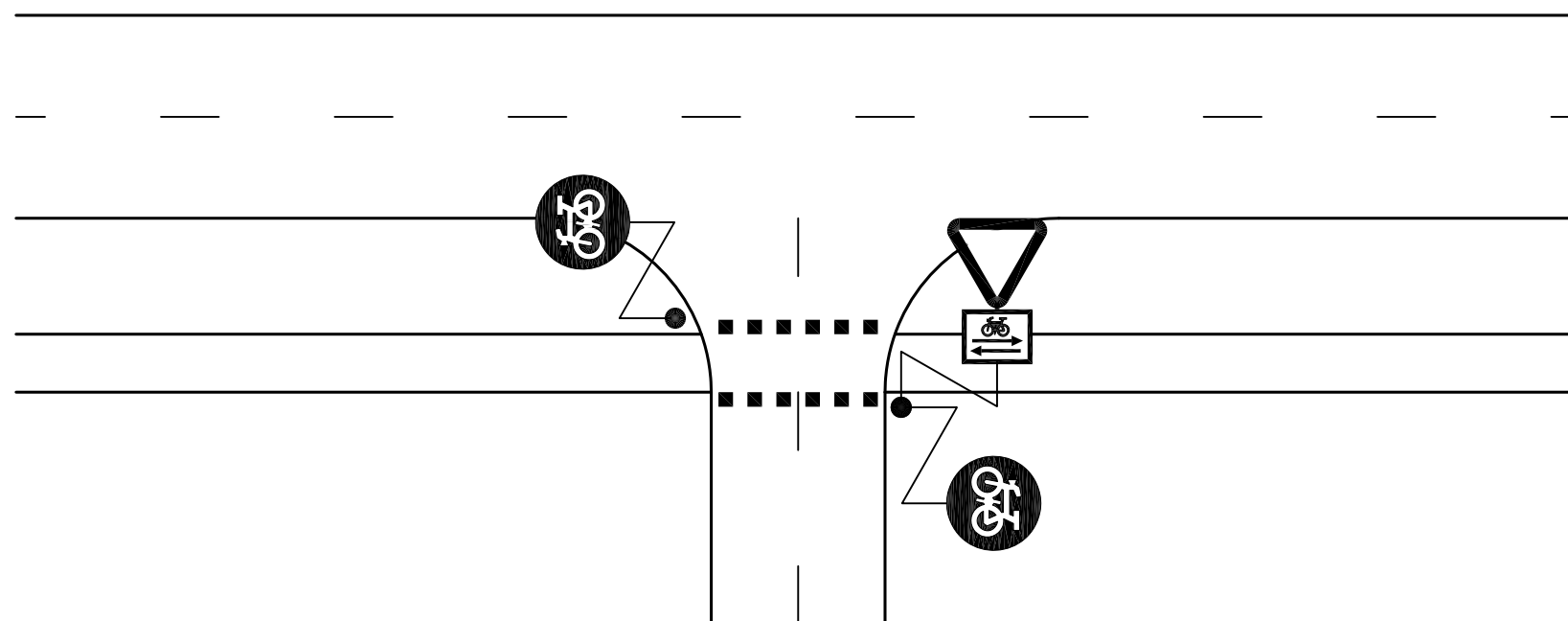


Gyalogos átvezetés folyópályán



Gyalogos átvezetés útcsatlakozásban



M5.		
M4.		
M3.		
M2.		
M1.		
Sz/Nr.	Tárgy/Designation:	Dátum/Date:

MÓDOSÍTÁS/REVISION:


MEGBÍZÓ/CLIENT:

TATA VÁROS ÖNKORMÁNYZATA
2890 TATA, KOSSUTH TÉR 1.

TERV/PROJECT:

TATA
BAJI ÚT MELLETT ÉS AZ ÖREG-TÓ KÖRÜL
KIALAKÍTANDÓ KERÉKPÁRUTAK
TANULMÁNYTERVE

TERVEZŐ:



ÚTHÁLÓZAT
Mérnök Iroda Kft.

2800 Tatabánya, Szent Borbála tér 6. II.em. 6.
Tel.: 34/309-399; Tel/Fax: 34/309-400
E-mail: tractor@t-online.hu

RAJZ / TITLE

FORGALOMTECHNIKAI HELYSZÍNRAJZ
KÖZÚTI ÁTVEZETÉSRE

TERVEZŐ:  SZABÓ MIKLÓS
KÉ-T 11-0388

SZERKESZTŐ:  VALUSEK HELGA
KŐ 11-0756

SZERKESZTŐ:  LANTOS ZOLTÁN

SZERKESZTŐ:  POLGÁRI MÁRTON

SZERKESZTŐ:  FODOR TIBOR

MUNKASZÁM/NR. PROJEKT/PROJECT
325/2008 0430

TERVFAJTA / PLAN TYPE DÁTUM / DATE
TANULMÁNYTERV 2009.01.

LÉPTÉK / SCALE RAJZSZÁM / DRAWING Nr.

1:250 UT - 010

FILENÉV / FILE

IPCServer\Land Projects R20430 Tatab. Öreg-tó körüli kerékpárút tanulmányterv\CD-e\UT-010_Forgalomtechnikai helyszínrajz-közúti uti átvezetés

MINDEN JOG FENNTARTVA! EZ A TERV NEM MÁSOLHATÓ, NEM MUTATHATÓ, NEM BOCSÁTHATÓ RENDELKEZÉSRE HARMADIK SZEMÉLYNEK ILLETÉKES HOZZÁJÁRULÁS NÉLKÜL!